



Muzeum Regionalne
w Środzie Śląskiej



Średzkie Zeszyty Naukowe

TOM 9/2012

Grzegorz Borowski, Marek Grześkowiak

**SPRAWOZDANIE Z NADZORU ARCHEOLOGICZNEGO
PRZEPROWADZONEGO W ZWIĄZKU BUDOWĄ SIECI
WODOCIĄGOWEJ W PRĘŻYCACH, GM. MIĘKINIA**

(decyzja nr 1304/2011 dnia 29.08.2011 r.)

sprawozdanie ma charakter ostateczny

Środa Śląska 2012

© Muzeum Regionalne w Środzie Śląskiej



**SPRAWOZDANIE Z NADZORU ARCHEOLOGICZNEGO
PRZEPROWADZONEGO W ZWIĄZKU BUDOWĄ SIECI WODOCIĄGOWEJ
W PRĘŻYCACH, GM. MIĘKINIA**

WSTĘP

W miesiącu wrześniu 2011 r. Muzeum Regionalne w Środzie Śląskiej prowadziło nadzór archeologiczny w trakcie budowy sieci wodociągowej w Prężycach, gm. Miękinia, dz. nr 93, 227/6, 103 i 106 (ryc. 1). Zrealizowano go w oparciu o decyzję Dolnośląskiego Wojewódzkiego Konserwatora Zabytków we Wrocławiu nr 1304/2011 z dnia 29.08.2011 r. oraz na zlecenie Pana Dariusza Urbanowicza (Prężyce 10a, 55-300 Środa Śląska). Nadzorem w terenie z ramienia Muzeum Regionalnego kierował mgr Grzegorz Borowski.

Konieczność jego przeprowadzenia wynikała z lokalizacji inwestycji w obszarze historycznego układu ruralistycznego wsi o metryce średniowiecznej oraz częściowo na terenie nowożytnego założenia pałacowo-parkowego.

PRZEBIEG PRAC ARCHEOLOGICZNYCH

Nadzór archeologiczny prowadzono równolegle z postępem ziemnych prac inwestycyjnych z północnego zachodu na południowy wschód. Polegał on na wrywkowym przebieraniu urobku oraz na doczyszczaniu odsłanianych profili. Rejestrowane układy stratygraficzne w poszczególnych partiach wykopów zasadniczo nie różniły się od siebie, co przedstawiają następujące zadokumentowane profile:

Odcinek A-B, profil 1: j.s. 3 – żółto-brązowa, zbita glina; j.s. 2 – gruz ceglany przemieszany z brązową ziemią; j.s. 1 – brązowo-szara ziemia (ryc. 2, 3; fot. 1, 2).

Odcinek B-C, profil 2: j.s. 3 – brązowa próchnica; j.s. 2 – gruz ceglany; j.s. 1 – brązowo-szara ziemia (ryc. 2, 4; fot. 3, 4).

Odcinek C-D, profil 3: j.s. 2 – żółto-brązowa glina; j.s. 1 – brązowo-szara ziemia z drobnym gruzem ceglany (ryc. 3, 5; fot. 5, 6).

ZAKOŃCZENIE

W trakcie przeprowadzonego nadzoru nie stwierdzono jakichkolwiek reliktyw archeologicznych w postaci zabytków, warstw lub obiektów. Prowadzenie dalszych prac ziemnych w tym rejonie powinno odbywać się nadal pod nadzorem konserwatorskim ze względu na możliwość odkrycia elementów dawnego zagospodarowania wsi lub założenia pałacowo-parkowego.

DZIENNIK PRAC ARCHEOLOGICZNYCH

20.09.2011 r.

Rozpoczęcie nadzoru archeologicznego w trakcie wykopów w północnej partii inwestycji.

21.09.2011 r.

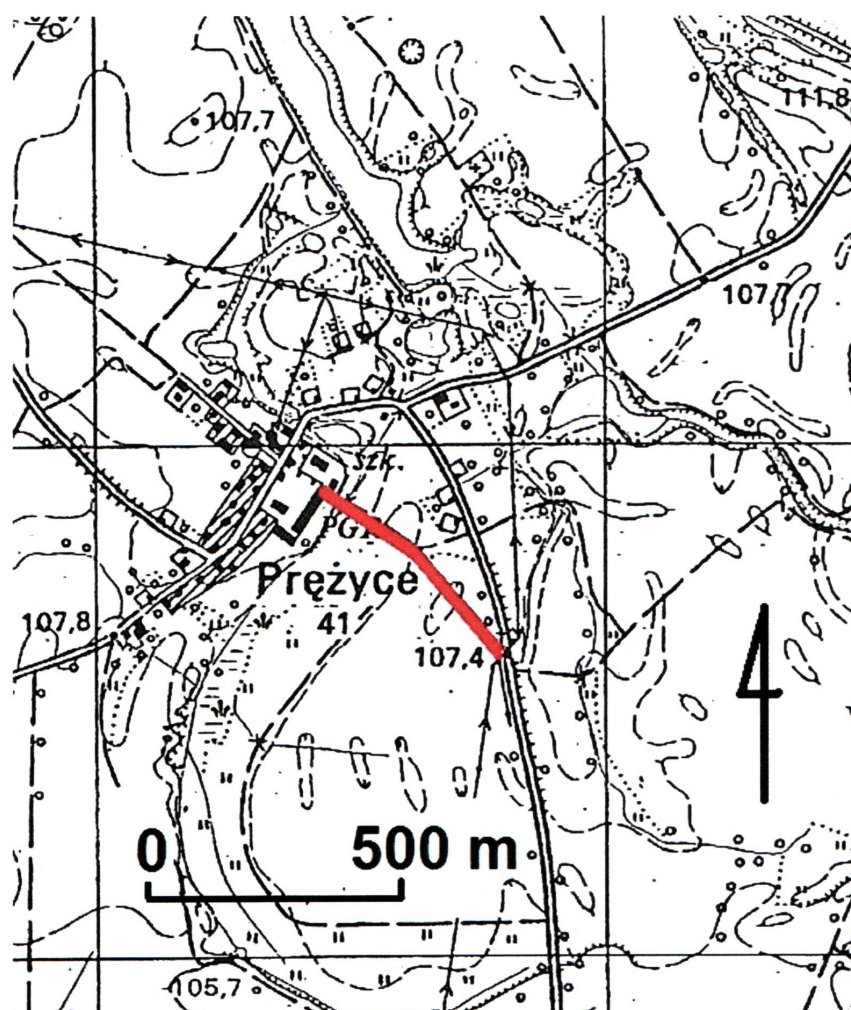
Kontynuacja nadzoru archeologicznego w trakcie wykopów w północnej i częściowo środkowej partii inwestycji.

22.09.2011 r.

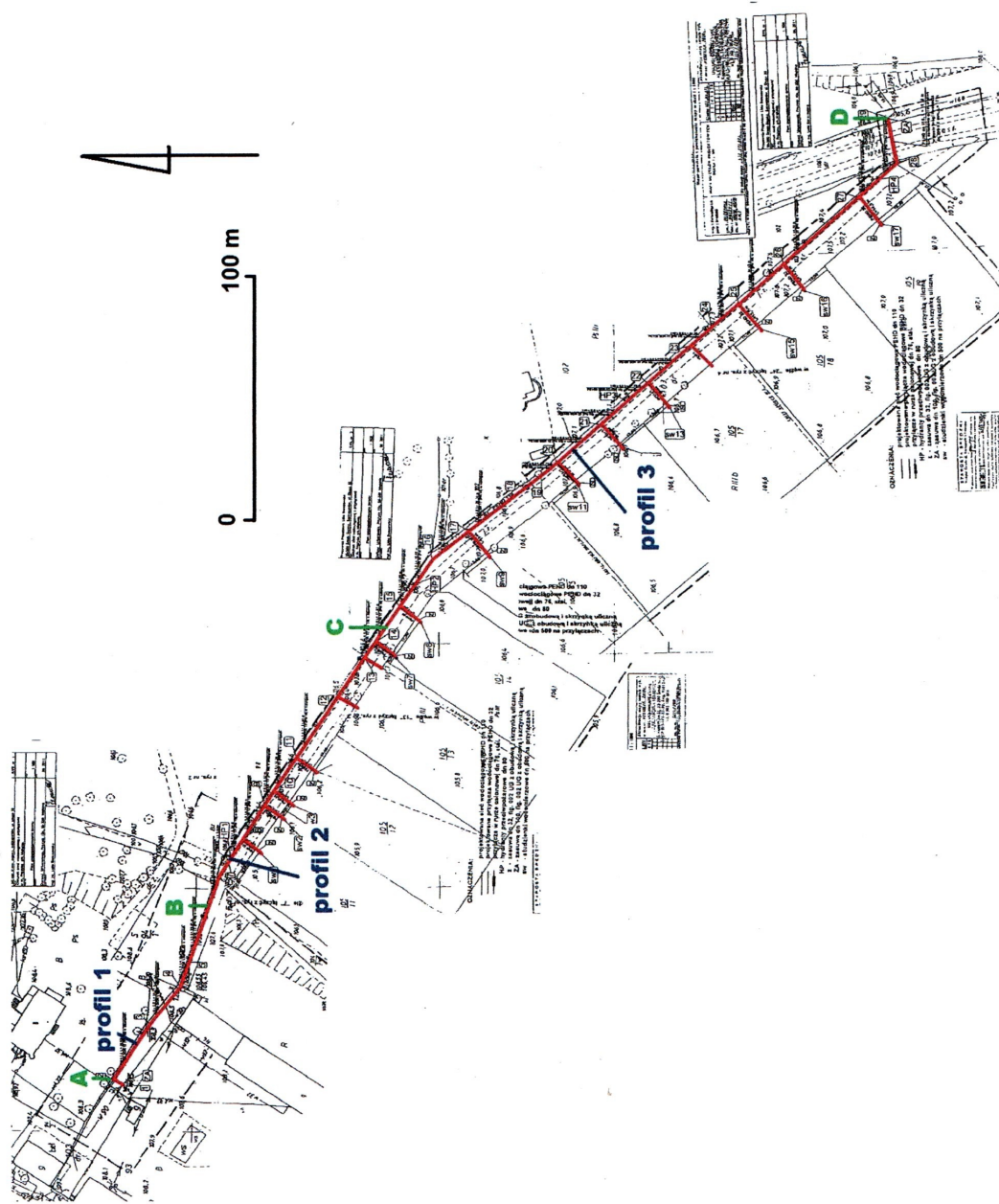
Kontynuacja nadzoru archeologicznego w trakcie wykopów w środkowej partii inwestycji.

21.09.2011 r.

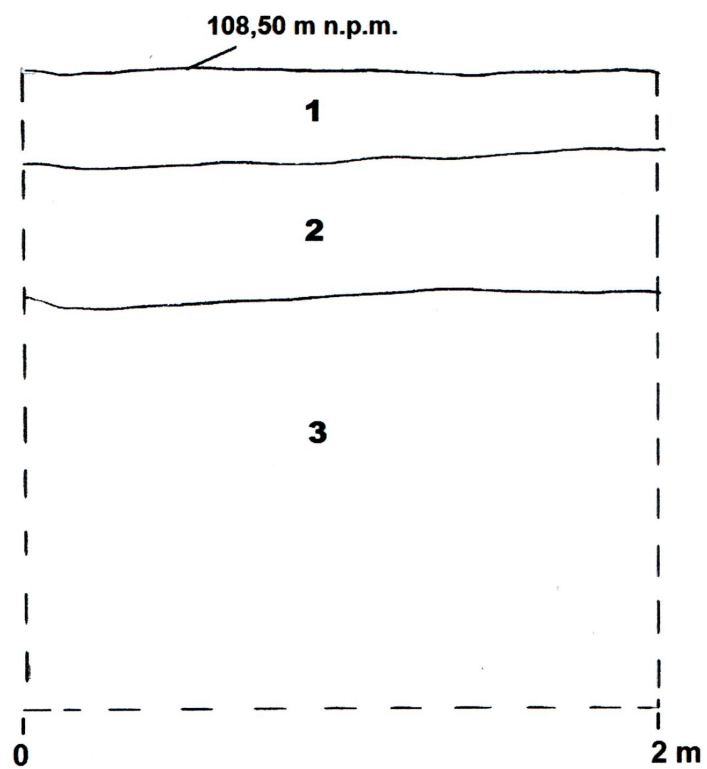
Kontynuacja nadzoru archeologicznego w trakcie wykopów w południowej partii inwestycji. Zakończenie nadzoru.



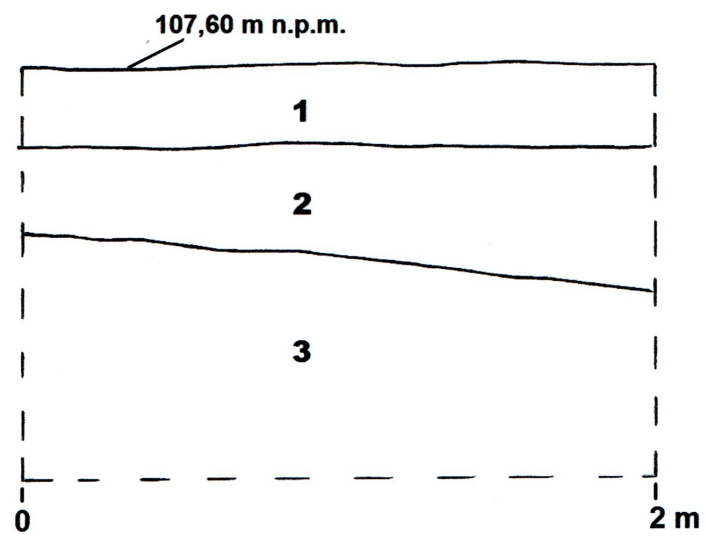
ryc. 1
Pręzyce, gm. Miękinia – orientacyjny przebieg wykopów inwestycyjnych



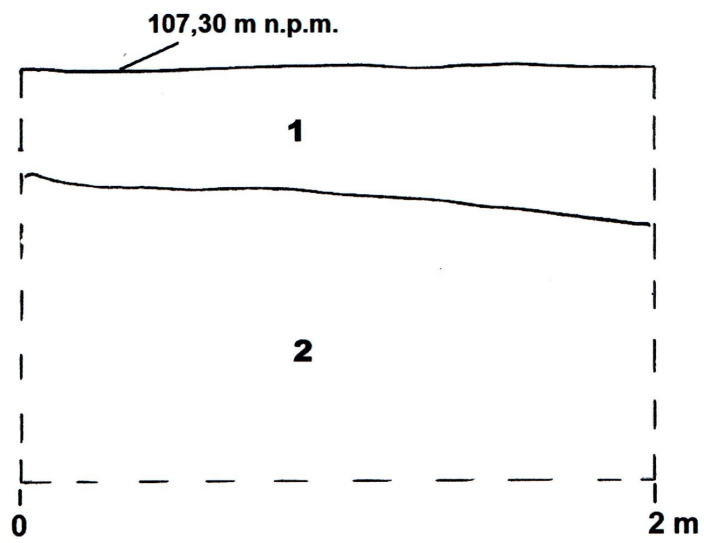
ryc. 2
 Prężyce, gm. Miękinia – przebieg wykopów inwestycyjnych



ryc. 3
Układ nawarstwień zarejestrowanych w profilu 1 (objaśnienia w tekście)



ryc. 4
Układ nawarstwień zarejestrowanych w profilu 2 (objaśnienia w tekście)



ryc. 5
Układ nawarstwień zarejestrowanych w profilu 3 (objaśnienia w tekście)



fol. 1 Fragment wykopu inwestycyjnego na odcinku A-B



fol. 2 Profil 1



fot. 3 Fragment wykopu inwestycyjnego na odcinku B-C



fot. 4 Profil 2



fol. 5 Fragment wykopu inwestycyjnego na odcinku C-D



fol. 6 Profil 3