



Średzkie Zeszyty Naukowe

TOM 7 / 2018

Grzegorz Borowski, Marek Grześkowiak

**SPRAWOZDANIE Z NADZORU ARCHEOLOGICZNEGO
ZWIĄZANEGO Z BUDOWĄ CIĄGU PIESZO-ROWEROWEGO
RELACJI ZABŁOTO-KOSTOMŁOTY (DZ. NR 419/1 OBREB
ZABŁOTO, DZ. NR 74, 41/20, 41/21, 41/25, 532/4, 2/1 OBREB
KOSTOMŁOTY)**

(decyzja nr 91/2018 z dnia 16.01.2018 r.)

Sprawozdanie ma charakter ostateczny

Środa Śląska 2018

© Muzeum Regionalne w Środzie Śląskiej



Wstęp

W okresie od 6 lutego do 23 lutego 2018 r. przeprowadzono nadzór archeologiczny związany z budową ścieżki pieszo-rowerowej pomiędzy miejscowościami Kostomłoty a Zabłoto. .

Prace archeologiczne zrealizowano w oparciu o decyzję Dolnośląskiego Wojewódzkiego Konserwatora Zabytków we Wrocławiu nr 91/2018 z dnia 16.01.2018 r. Inwestorem był Powiat Średzki.

Z ramienia Muzeum Regionalnego badaniami archeologicznymi kierował dr Grzegorz Borowski. W pracach badawczych brał również udział mgr Marek Grześkowiak.

Przebieg prac archeologicznych

Inwestycja położona jest po zachodniej stronie głównej drogi biegnącej pomiędzy Kostomłotami a Środą Śląską (ryc. 1). Ścieżka pieszo-rowerowa rozpoczyna się w okolicy ul. Ogrodowej i posesji nr 14 w Kostomłotach, a kończy się w okolicy posesji nr 1E w miejscowości Zabłoto.


Prace ziemne wykonywano przy pomocy sprzętu mechanicznego (koparka) . Na obszarze wykopu zdejmowano tylko częściowo lub całkowicie warstwę humusu z darnią, nie zagłębiając się w całość. Głębokość wykopów wahała się od ok. 0,30 do 0,50 m.

Podczas nadzoru archeologicznego, na całej długości inwestycji nigdzie nie zlokalizowano żadnych nawarstwień kulturowych, ani pozostałości obiektów archeologicznych.

Na profilach wykopu rejestrowano jedynie warstwę darni i poniżej zalegający ilasty humus oraz czasem też strop gliniastego calca (por. profile 1-3, ryc. 3a-c; fot. 3, 7, 14). W kilku miejscach wykopu natrafiono również na zasypy współczesnych wykopów liniowych.

Podsumowanie

W trakcie prac badawczych nie odkryto żadnych śladów substancji zabytkowej oraz nie pozyskano ruchomego materiału zabytkowego.



Dziennik badań archeologicznych


06.02.2018 r.

Rozpoczęcie nadzoru archeologicznego przy budowie ścieżki pieszo-rowerowej (w pobliżu budynku nr 14, przy wylocie ul. Ogrodowej w Kostomłotach). Mechaniczne odhumusowanie terenu na głębokość ok. 0,30-0,40 m. Brak reliktyw archeologicznych. Wykonanie dokumentacji archeologicznej.



07- 09.02.2018 r.

Kontynuacja nadzoru archeologicznego przy budowie ścieżki pieszo-rowerowej (na wysokości budynków od nr 15 do nr 9 oraz budynków zakładu z drugiej strony drogi). Mechaniczne odhumusowanie terenu na głębokość ok. 0,30-0,40 m. Brak reliktyw archeologicznych. Wykonanie dokumentacji archeologicznej.



12 - 13.02.2018 r.

Kontynuacja nadzoru archeologicznego przy budowie ścieżki pieszo-rowerowej (na zakręcie drogi, na W od szosy, w okolicy mostu nad ciekim wodnym i na N od niego). Mechaniczne odhumusowanie terenu na głębokość ok. 0,30-0,45 m. Brak reliktyw archeologicznych. Wykonanie dokumentacji archeologicznej.



14 - 16.02.2018 r.

Kontynuacja nadzoru archeologicznego przy budowie ścieżki pieszo-rowerowej (na W od szosy asfaltowej, na N od ciekim wodnego, przez pole uprawne, do okolicy pierwszych budynków mieszkalnych w m. Zabłoto). Mechaniczne odhumusowanie terenu na głębokość ok. 0,30-0,45 m. Brak pozostałości reliktyw archeologicznych. Wykonanie dokumentacji archeologicznej.



19 - 20.02.2018 r.


Kontynuacja nadzoru archeologicznego przy budowie ścieżki pieszo-rowerowej (na wysokości budynków mieszkalnych 1g, 1f w m. Zabłoto). Mechaniczne odhumusowanie terenu na głębokość ok. 0,30-0,45 m. Brak reliktyw archeologicznych. Wykonanie dokumentacji archeologicznej.



21- 23.02.2018 r.

Kontynuacja nadzoru archeologicznego przy budowie ścieżki pieszo-rowerowej (w okolicy budynku mieszkalnego nr 1e). Mechaniczne odhumusowanie terenu na głębokość ok. 0,30-0,50 m. Brak reliktyw archeologicznych. Wykonanie dokumentacji archeologicznej.

W dniu 23.02.2018 r. zakończono wszystkie prace archeologiczne przy inwestycji.

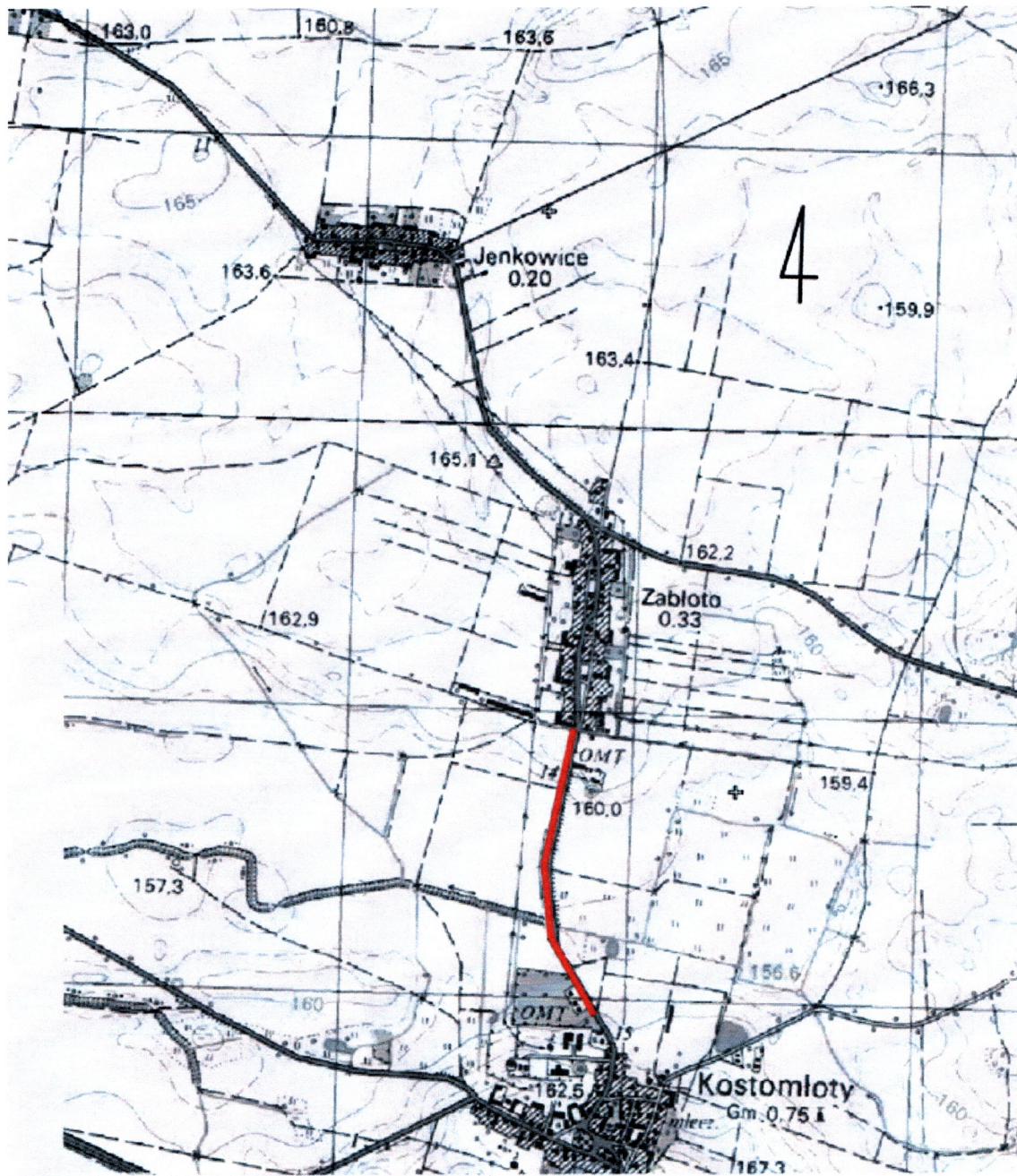


SPIS RYCIN

Ryc. 1. Mapa topograficzna w skali 1: 10 000 z zaznaczoną lokalizacją nadzoru archeologicznego (kolor czerwony)

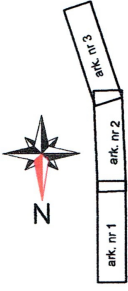
Ryc. 2a-d. Fragmenty planu inwestycyjnego w skali 1: 500 z zaznaczonym przebiegiem ścieżki pieszo-rowerowej (kolor niebieski) oraz lokalizacją profili archeologicznych 1- 3 (kolor czerwony).

Ryc. 3. Przekroje pionowe **a** – profil 1; **b** – profil 2; **c** – profil 3



Ryc. 1

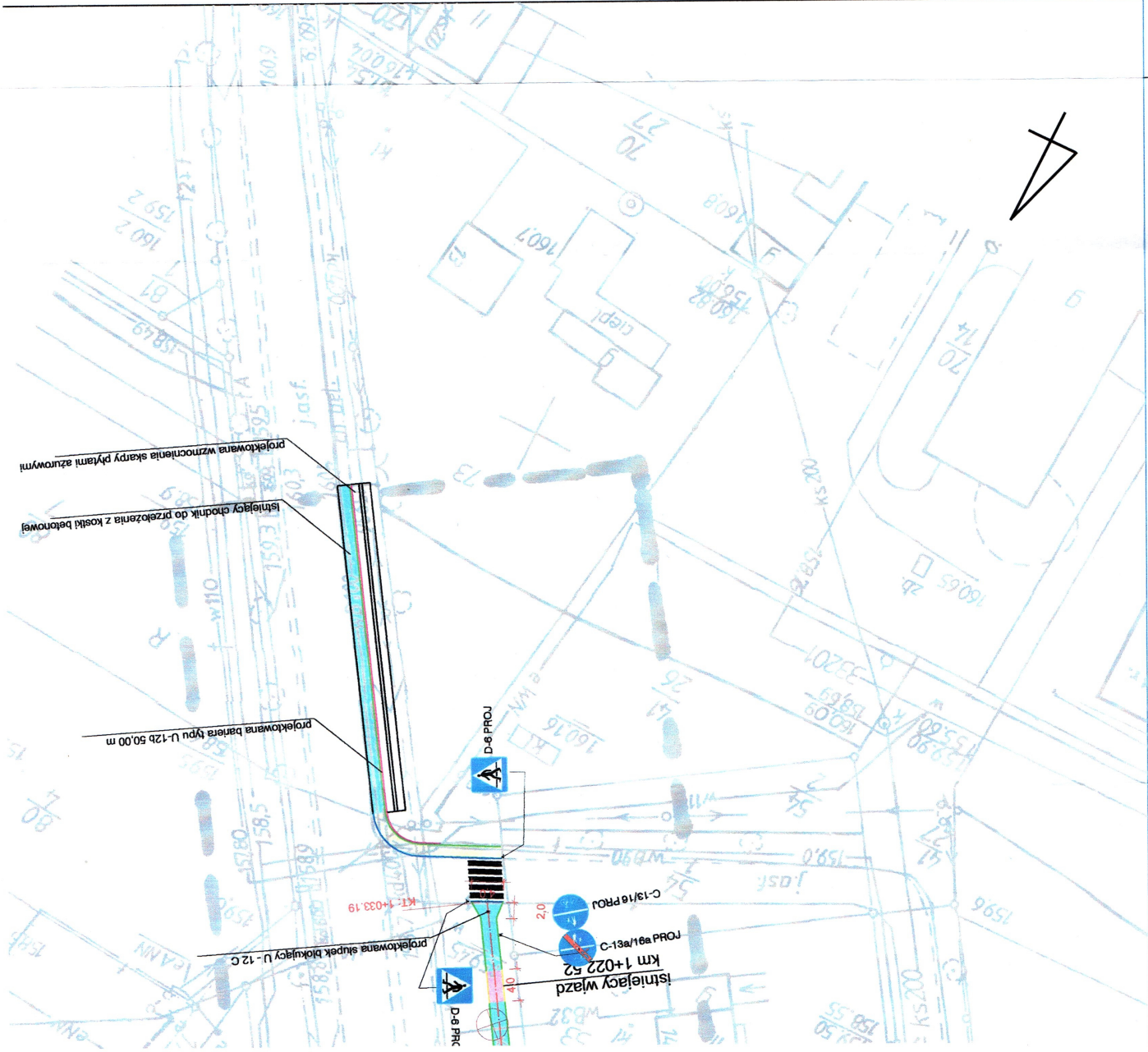
SCHEMAT ARKUSZY




Legenda:

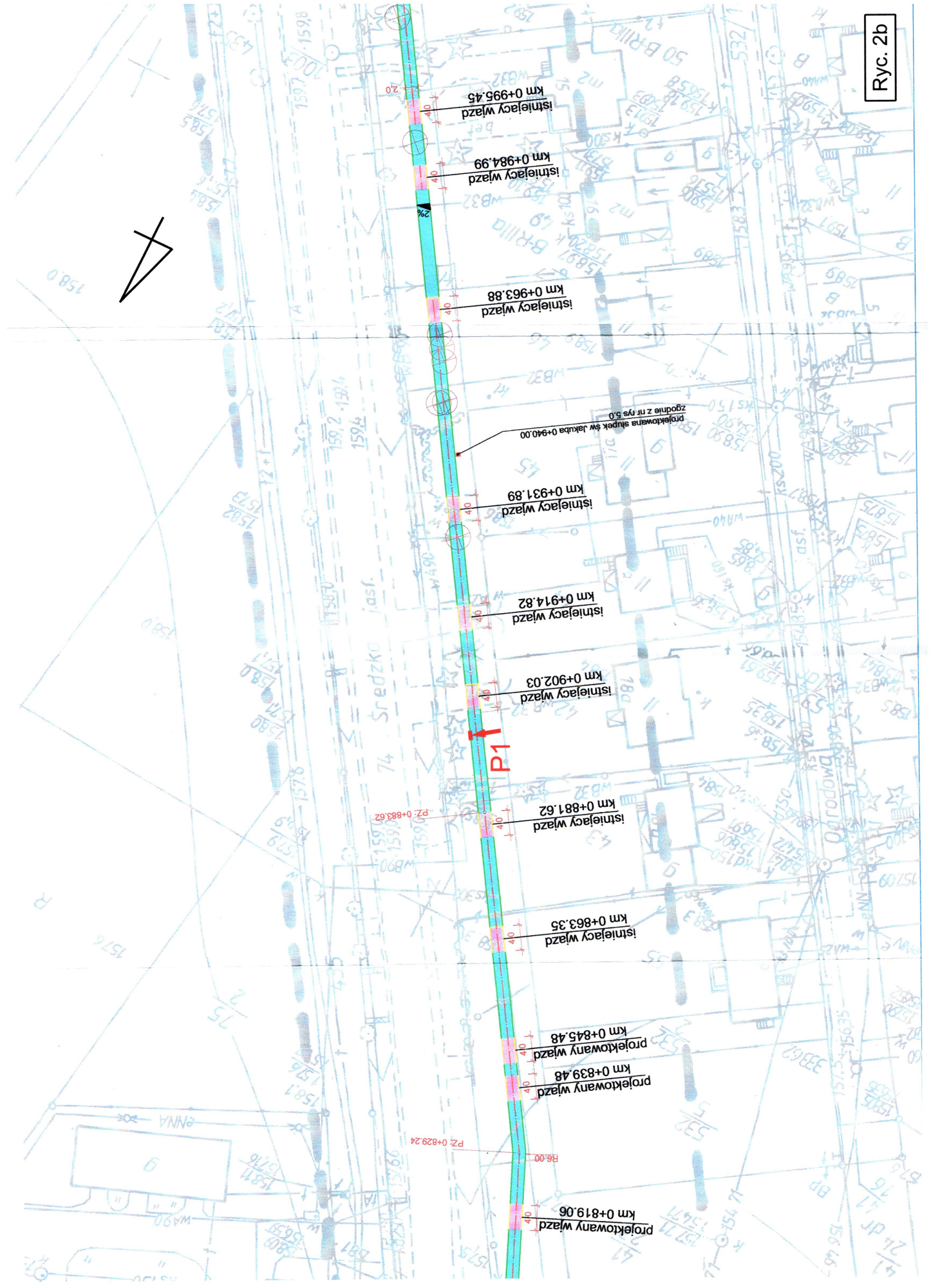
- krawczyk betonowy 15x30 cm
- obrzeże betonowe 6x30 cm
- opornik betonowy 12/25 cm
- projektowana linia rozgraniczająca teren inwestycji
- projektowana bariera typu 12-b
- nawierzchnia ścieżki pieszo - rowerowej z mieszanki mineralno - asfaltowej
- nawierzchnia chodnika z kostki betonowej
- nawierzchnia zjazdów z mieszanki mineralno - asfaltowej
- pas zieleni
- istniejący chodnik do przełożenia

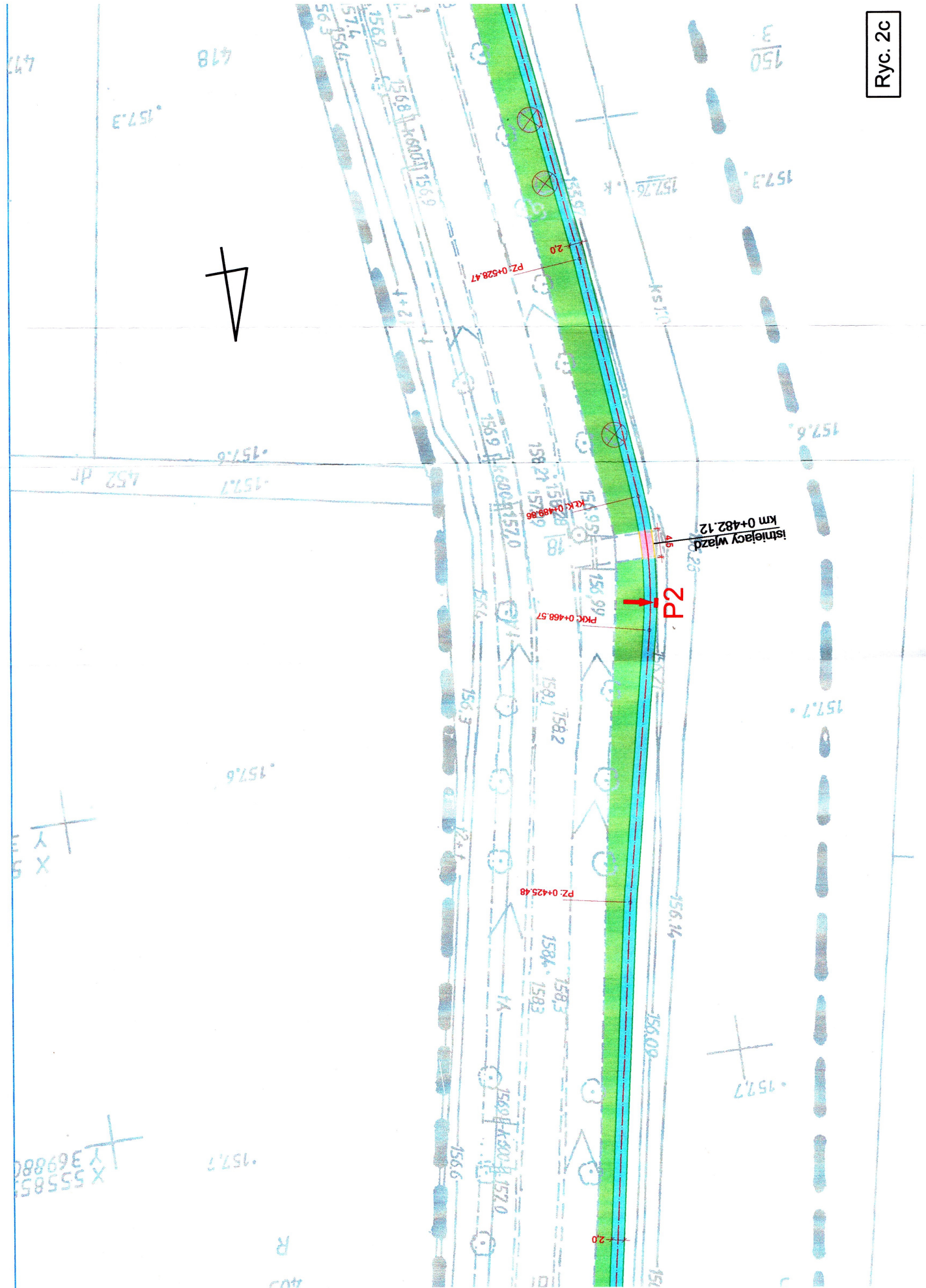
↓ P1 - lokalizacja zarejestrowanych profili archeologicznych

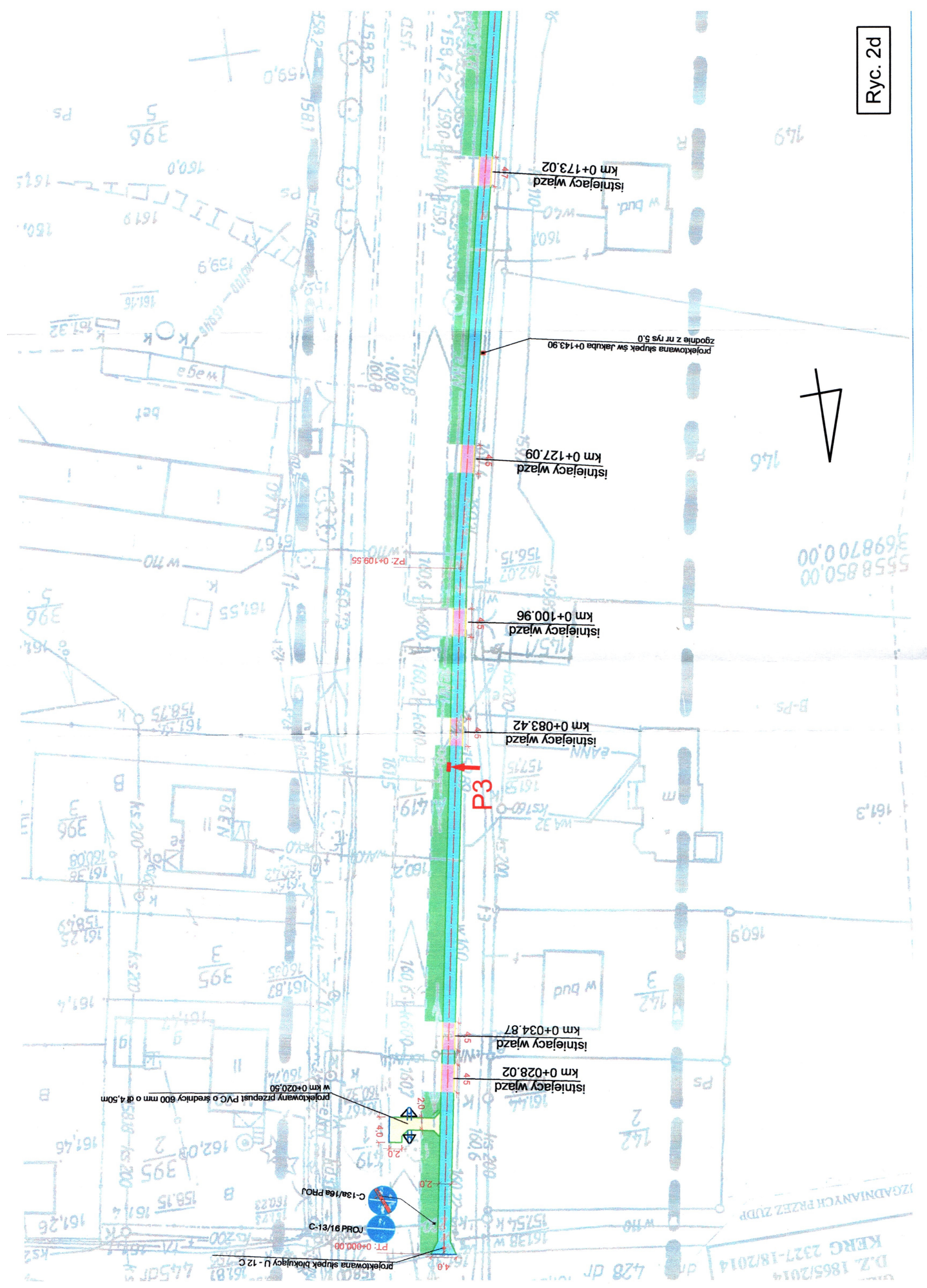


INWESTOR		JEDYNOŚĆ PROJEKTOWA	
 Powiat Świdziński w Świdzku ul. Wolności 3 65-800 Świdź tel. 603 603 906		PROJBUDEKOM Zigmunt Januszayk ul. Romantycznego 3 65-800 Świdź tel. 603 603 906	
TEMAT	BUDOWA CIĄGI PIESZO-ROWEROWEGO RELACJI ZABŁOTO - KOSTOMŁOTY	PROJEKTANT	mgr inż. Zbigniew Januszayk 20/75 WZDP Poznań
STADIUM	Projekt budowlano - wykonawczy	ASYSTENT	inż. Michał Suchecki
DATA	SKALA	SPRAWDZAJĄCY	inż. mgr. Zbigniew Lorent IAW 8860/986
06.2014	1:500	TYTUŁ RYSUNKU	
PLAN SYTUACYJNY PROJEKTOWANY Ryc. 2a			

Ryc. 2b








D.Z. 1865/2014
 KERG 2327-18/2014
 428 DP




Profil 1 (stratygrafia: 1- warstwa darniowa; 2- szaro-brunatna ilasta próchnica, humus)

0 40 cm



Profil 2 (stratygrafia: 1- warstwa darniowa; 2- szaro-brunatna ilasta próchnica, humus)



Profil 3 (stratygrafia: 1- warstwa darniowa; 2- brunatno-szara ilasta próchnica, humus)

SPIS FOTOGRAFII

Fot. 1. Widok od SE na wykop w okolicy posesji nr 14 i 15 w Kostomłotach

Fot. 2. Widok od NW na wykop w okolicy posesji nr 18 w Kostomłotach

Fot. 3. Profil 1 (na wysokości posesji nr 18a)

Fot. 4. Profil W przy posesji nr 18

Fot. 5. Profil W przy posesji nr 18a

Fot. 6. Widok na środkowy odcinek wykopu położony na N od cieku wodnego

Fot. 7. Profil 2 (w okolicy zakrętu głównej drogi, na N od cieku wodnego)

Fot. 8. Widok na wykop na N od charakterystycznego zakrętu głównej drogi

Fot. 9. Widok na wykop w pobliżu m. Zabłoto

Fot. 10. Profil E w okolicy posesji nr 1f

Fot. 11. Profil W w okolicy posesji nr 1f

Fot. 12. Widok na wykop w pobliżu posesji nr 1g

Fot. 13. Widok na wykop w okolicy posesji nr 1e

Fot. 14. Profil 3 przy posesji nr 1e

Fot. 15. Profil W przy posesji nr 1e



Fot. 1. Widok od SE na wykop w okolicy posesji nr 14 i 15 w Kostomłotach



Fot. 2. Widok od NW na wykop w okolicy posesji nr 18 w Kostomłotach



Fot. 3. Profil 1 (na wysokości posesji nr 18a)



Fot. 4. Profil W przy posesji nr 18



Fot. 5. Profil W przy posesji nr 18a



Fot. 6. Widok na środkowy odcinek wykopu położony na N od cieku wodnego



Fot. 7. Profil 2 (w okolicy zakrętu głównej drogi, na N od cieku wodnego)




Fot. 8. Widok na wykop na N od zakrętu głównej drogi



Fot. 9. Widok na wykop w pobliżu m. Zabłoto



Fot. 10. Profil E w okolicy posesji nr 1f



Fot. 11. Profil W w okolicy posesji nr 1f



Fot. 12. Widok na wykop w pobliżu posesji nr 1g



Fot. 13. Widok na wykop w okolicy posesji nr 1e



Fot. 14. Profil 3 koło posesji nr 1e



Fot. 15. Profil W koło posesji nr 1e