



Muzeum Regionalne
w Środzie Śląskiej



Średzkie Zeszyty Naukowe

TOM 5/ 2012

Grzegorz Borowski, Marek Grześkowiak, Piotr Jarysz

**SPRAWOZDANIE Z WYPRZEDZAJĄCYCH,
RATOWNICZYCH BADAŃ ARCHEOLOGICZNYCH
W MIEJSCOWOŚCI ŚWIĘTE, GM. ŚRODA ŚLĄSKA
W OBRĘBIE STANOWISK ARCHEOLOGICZNYCH
NR 5/25/78-25 AZP ORAZ 9/29/78-25 AZP**

(decyzja nr 539/2012 dnia 29.03.2012 r.)

sprawozdanie ma charakter ostateczny

Środa Śląska 2012

© Muzeum Regionalne w Środzie Śląskiej



**SPRAWOZDANIE Z WYPRZEDZAJĄCYCH, RATOWNICZYCH BADAŃ
ARCHEOLOGICZNYCH W MIEJSCOWOŚCI ŚWIĘTE,
GM. ŚRODA ŚLĄSKA W OBRĘBIE STANOWISK ARCHEOLOGICZNYCH
NR 5/25/78-25 AZP ORAZ 9/29/78-25 AZP**

WSTĘP

W dniach 29-30 marca 2012 r. przeprowadzono wyprzedzające, ratownicze badania archeologiczne z obrębie stanowisk nr 5/25/78-25 AZP oraz 9/29/78-25 AZP zlokalizowanych na terenie gruntów wsi Święte, gm. Środa Śląska. Badania, na podstawie pozwolenia Dolnośląskiego Wojewódzkiego Konserwatora Zabytków we Wrocławiu nr 539/2012 z dnia 29.03.2012 r., przeprowadził zespół Muzeum Regionalnego w Środzie Śląskiej w składzie: mgr Grzegorz Borowski (kierownik badań), mgr Piotr Jarysz i mgr Marek Grześkowiak. Podyktowane one były planowaną sprzedażą pod przyszłe zainwestowanie terenu działek nr 118/2, 142, 146/2 i częściowo 557, na których znajdowały się wspomniane stanowiska i w związku z tym koniecznością uwolnienia tego obszaru od substancji archeologicznej. Badania finansował Urząd Miejski w Środzie Śląskiej.

**I. REJON BADAŃ ARCHEOLOGICZNYCH W ŚWIETLE ŹRÓDEŁ
ARCHEOLOGICZNYCH**

Obszar badań archeologicznych znajduje się około 1 km na południowy-wschód od wsi Święte, po zachodniej stronie niewielkiego ciek wodnego Cieciorka (ryc. 1). W najbliższym sąsiedztwie, oprócz stanowisk objętych badaniami archeologicznymi, zlokalizowanych jest kilka innych stanowisk, będących najprawdopodobniej pozostałością po osadnictwie pradziejowym i średniowiecznym, układających się wzdłuż wspomnianego ciek: 3/23/78-25 AZP; 4/24/78-25 AZP; 6/26/78-25 AZP; 8/28/78-25 AZP; 7/27/78-25 AZP (ryc. 2). Żadne z tych stanowisk

nie zostało do tej pory poddane badaniom archeologicznym, w związku z czym nie jest znany ich charakter.

Okazją do częściowego poznania charakteru skupiska omawianych stanowisk były badania archeologiczne, będące przedmiotem niniejszego sprawozdania. Przeprowadzono je na dwóch stanowiskach:

5/25/78-25 AZP – osada z okresu późnego średniowiecza, gdzie w trakcie badań prowadzonych metodą powierzchniową zarejestrowano dziewięć fragmentów naczyń ceramicznych. Zlokalizowane ono było w obrębie dz. nr 118/2 (ryc. 3).

9/29/78-25 AZP – pradziejowy ślad osadnictwa, gdzie w trakcie badań prowadzonych metodą powierzchniową zarejestrowano jeden fragment naczynia ceramicznego. Zlokalizowane ono było w obrębie dz. nr 146/2 (ryc. 4).

II. PRZEBIEG BADAŃ ARCHEOLOGICZNYCH

Stanowiska archeologiczne, poddane badaniom, wyznaczone zostały metodą badań powierzchniowych na podstawie niewielkiej ilości znalezisk, których rozrzut był niewielki; w przypadku drugiego ze stanowisk w ogóle trudno mówić o rozrzucie ze względu na zarejestrowanie tylko jednego fragmentu naczynia ceramicznego. Ich powierzchnia była bardzo niewielka. Uznano zatem, że w obrębie każdego z badanych stanowisk założony będzie wykop o powierzchni nieco ponad 2 ary i wymiarach 15 x 15 m (ryc. 5, 6; fot. 1-3, 6-8).

Badania archeologiczne rozpoczęto od zdjęcia sprzętem mechanicznym wierzchniej warstwy ziemi do głębokości około 0,4-0,5 m, którą przebierano w celu zarejestrowania zabytków ruchomych. Następnie odsłoniętą powierzchnię poddano ręcznemu doczyszczaniu oraz lokalizacji profilu 1 oraz lokalizacji profilu 1 niu w celu uchwycenia ewentualnych obiektów archeologicznych. W trakcie prowadzenia badań nie zarejestrowano jakichkolwiek relikwów archeologicznych na odsłoniętej powierzchni oraz na profilach.

Poznany układ stratygraficzny w obydwu przypadkach był podobny i przedstawiał się następująco:

W wykopie nr I (na terenie stan. 5/25): j.s. 2 – żółto-brązowa glina; j.s. 1 – brązowa próchnica (ryc. 7; fot. 4, 5).

W wykopie nr II (na terenie stan. 9/29); j.s. 3 – żółto-brązowa próchnica; j.s.2 – jasnobrązowa glina przemieszana z próchnicą; j.s.1 – brązowa próchnica (ryc. 8; fot. 9, 10).

ZAKOŃCZENIE

W wyniku przeprowadzonych badań archeologicznych negatywnie zweryfikowano stanowiska archeologiczne nr 5/25/78-25 AZP oraz 9/29/78-25 AZP.

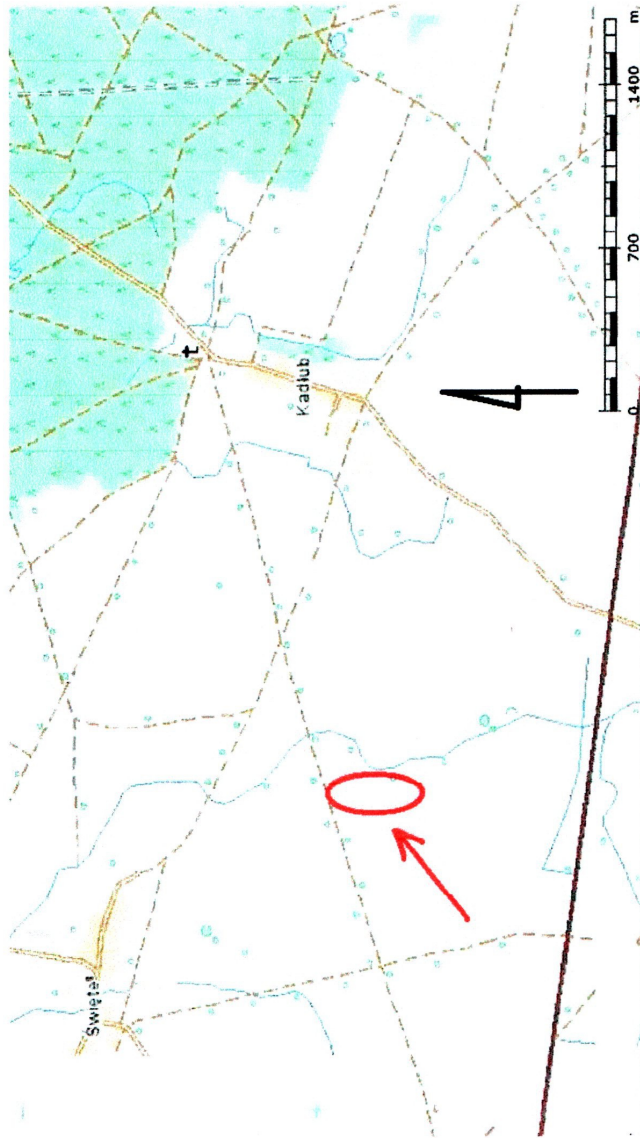
DZIENNIK BADAŃ ARCHEOLOGICZNYCH

29.03.2012 r.

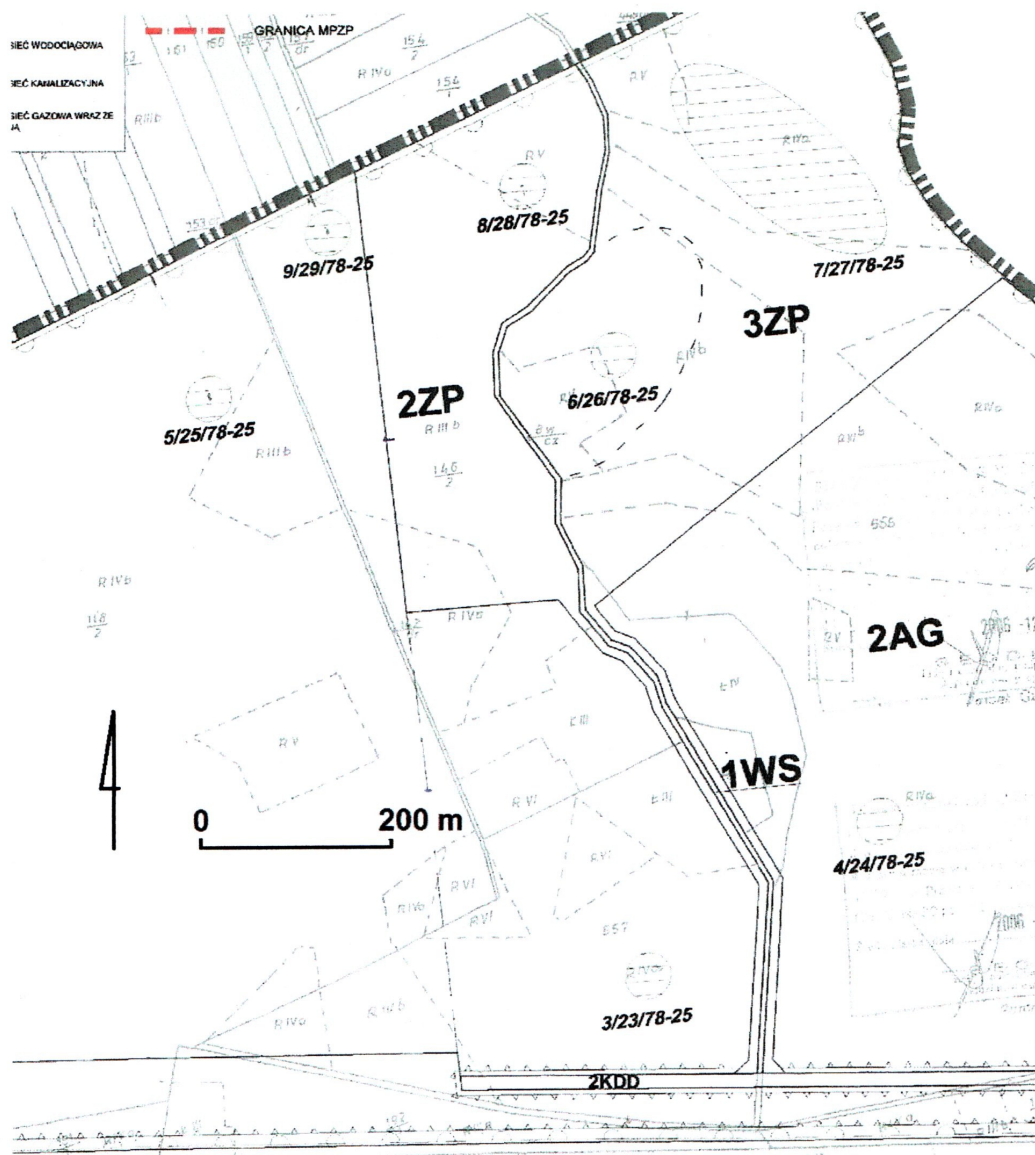
Wytyczenie wykopów archeologicznych w obrębie badanych stanowisk

30.03.2012 r.

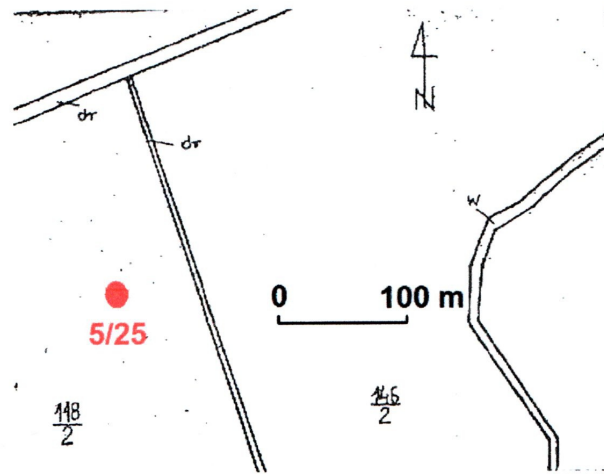
Przeprowadzenie badań archeologicznych na stanowiskach. Zdejmowanie wierzchniej warstwy ziemi, przebieranie urobku, doczyszczanie powierzchni. Wykonanie dokumentacji archeologicznej. Zakończenie badań archeologicznych.



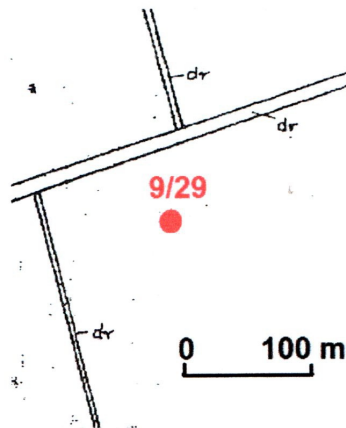
ryc. 1
Orientacyjna lokalizacja obszaru badań archeologicznych




ryc. 2
 Lokalizacja stanowisk archeologicznych na terenie i w sąsiedztwie obszaru badań



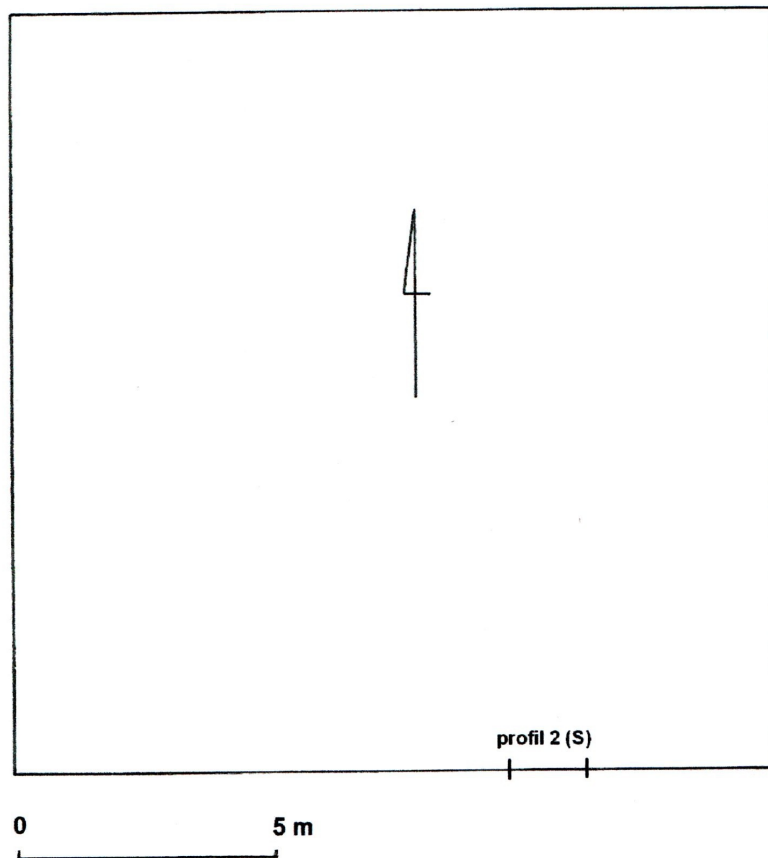
ryc. 3
Lokalizacja stanowiska archeologicznego nr 5/25/78-25 AZP na terenie dz. nr 118/2



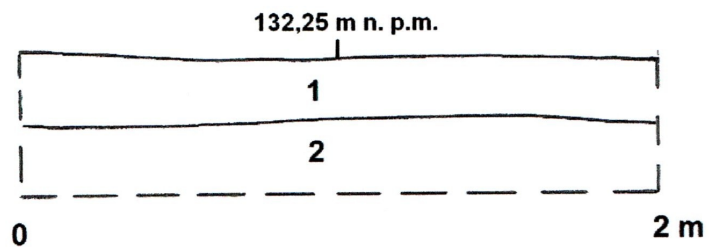
ryc. 4
Lokalizacja stanowiska archeologicznego nr 9/29/78-25 AZP na terenie dz. nr 146/2



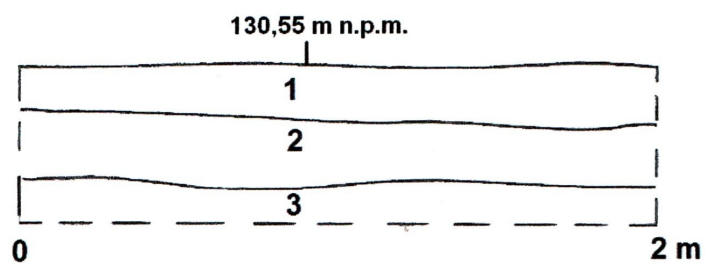
ryc. 5
Wykop w obrębie stanowiska archeologicznego nr 5/25/78-25 AZP na terenie dz. nr 118/2
oraz lokalizacja profilu 1 N



ryc. 6
Wykop w obrębie stanowiska archeologicznego nr 9/29/78-25 AZP na terenie dz. nr 146/2
oraz lokalizacja profilu 1 S



ryc. 7
 Układ stratygraficzny zarejestrowany w wykopie I, fragment profilu 1 N
 (objaśnienia w tekście)



ryc. 8
 Układ stratygraficzny zarejestrowany w wykopie II, fragment profilu 2 S
 (objaśnienia w tekście)



fot. 1 Widok ogólny na wykop na terenie stan. 5/25, ujęcie od strony wschodniej



fot. 2 Część wschodnia wykopu na terenie stan. 5/25, ujęcie od strony południowej



fol. 3 Część zachodnia wykopu na terenie stan. 5/25, ujęcie od strony południowej



fol. 4 Fragment profilu N wykopu na terenie stan. 5/25



fol. 5 Fragment profilu E wykopu na terenie stan. 5/25




fol. 6 Widok ogólny na wykop na terenie stan. 9/29, ujęcie od strony południowej



fot. 7 Część zachodnia wykopu na terenie stan. 9/29, ujęcie od strony południowej



fot. 8 Część wschodnia wykopu na terenie stan. 9/29, ujęcie od strony południowej



fol. 9 Fragment profilu E wykopu na terenie stan. 9/29



fol. 10 Fragment profilu S wykopu na terenie stan. 9/29