



Muzeum Regionalne
w Środzie Śląskiej



Średzkie Zeszyty Naukowe

TOM 5/ 2010

Grzegorz Borowski, Marek Grześkowiak, Piotr Jarysz

**SPRAWOZDANIE Z NADZORU ARCHEOLOGICZNEGO
PRZEPROWADZONEGO W ZWIĄZKU Z BUDOWĄ SIECI
WODOCIĄGOWEJ W MIĘKINII,
POW. ŚRODA ŚLĄSKA, UL. WESOŁA**

(decyzja nr 1101/2006 z dnia 17.10.2006 r.)

sprawozdanie ma charakter ostateczny

Środa Śląska 2010

© Muzeum Regionalne w Środzie Śląskiej



**SPRAWOZDANIE Z NADZORU ARCHEOLOGICZNEGO
PRZEPROWADZONEGO W ZWIĄZKU Z BUDOWĄ SIECI WODOCIĄGOWEJ
W MIĘKINII, POW. ŚRODA ŚLĄSKA, UL. WESOŁA**

Wstęp

W dniach 16.-19.03.2007 r. Muzeum Regionalne w Środzie Śląskiej przeprowadziło nadzór archeologiczny związany z budową sieci wodociągowej w Miękinii, pow. Środa Śląska (ryc. 1, 2). Prace zrealizowano w oparciu o decyzję Dolnośląskiego Wojewódzkiego Konserwatora Zabytków we Wrocławiu nr 1101/2006 z dnia 17.10.2006 r. oraz na zlecenie Pana Sławomira Świądra (ul. Snycerska 9/4, 54-026 Wrocław). Z ramienia muzeum nadzór przeprowadzili: mgr Piotr Jarysz i mgr Grzegorz Borowski (kierownik).

Nadzór archeologicznych

Konieczność prowadzenia nadzoru archeologicznego wynikała z lokalizacji części inwestycji w obrębie stanowiska archeologicznego nr 8/3/78-26 AZP, określonego jako osada z XV-XVI w. (ryc. 2) Zakres inwestycji obejmował swoim zasięgiem wykopy o dł. 160 m (+ przyłącza dł. 65 m), szer. 0,5 m i gł. 1 m (fot. 1). Nadzór archeologiczny, będący przedmiotem niniejszego sprawozdania, przebiegał zgodnie z postępowaniem prac ziemnych. W jego trakcie wyrywkowo przebierano urobek i miejscami doczyszczano odsłonięte powierzchnie profili ścian bocznych wykopu. Podczas tych czynności nie zarejestrowano jakichkolwiek zabytków, warstw lub obiektów archeologicznych. Układ nawarstwień we wszystkich wykopach inwestycyjnych był taki sam, co najlepiej ilustruje profil 1(W) zarejestrowany w północnej partii wykopów inwestycyjnych oraz w centralnej części stanowiska archeologicznego: j.s. 3 – żółto-szary piach; j.s. 2 – brązowo-szara próchnica; j.s. 1 – darń (ryc. 3; fot. 2).

Zakończenie

W trakcie przeprowadzonego nadzoru nie stwierdzono obecności substancji archeologicznej. Konieczne jednak wydają się tego typu prace prowadzone w przyszłości przy okazji rozmaitych inwestycji w rejonie stanowiska nr 8/3/78-26 AZP, co pozwoli w konsekwencji na ostateczne wyjaśnienie jego chronologii i charakteru.

Dziennik prac archeologicznych

16.03.2007 r.

Nadzór nad pracami związanymi z wykopami pod wodociąg w północnej części inwestycji.

17.03.2007 r.

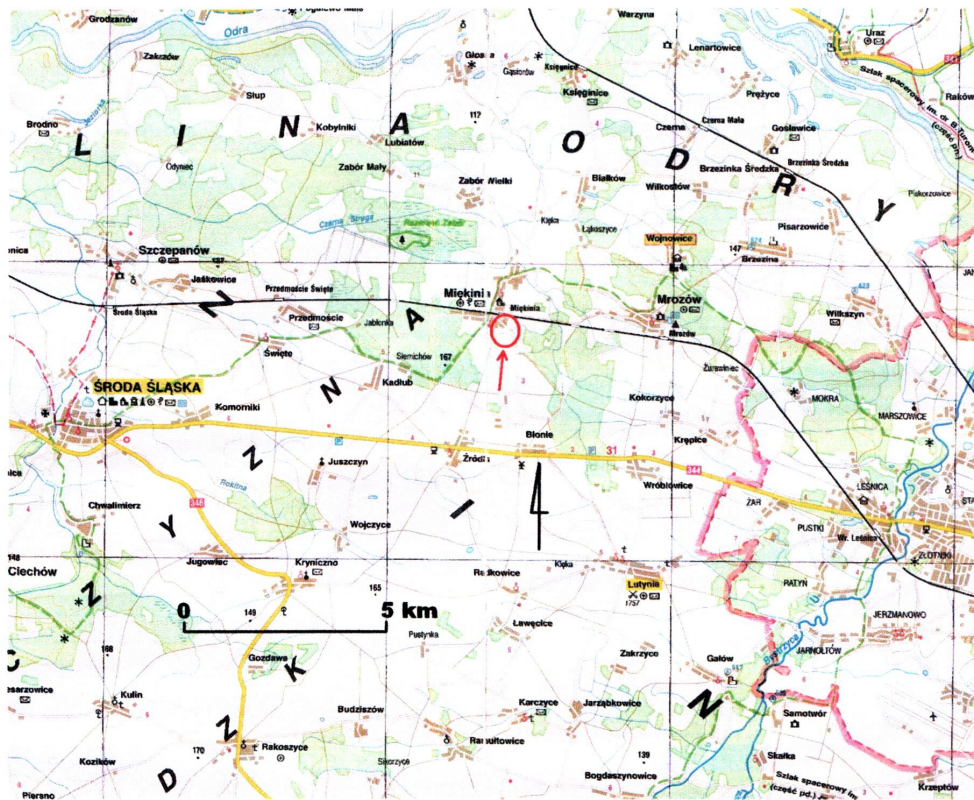
Nadzór nad pracami związanymi z wykopami pod wodociąg w południowej części inwestycji.

18.03.2007 r.

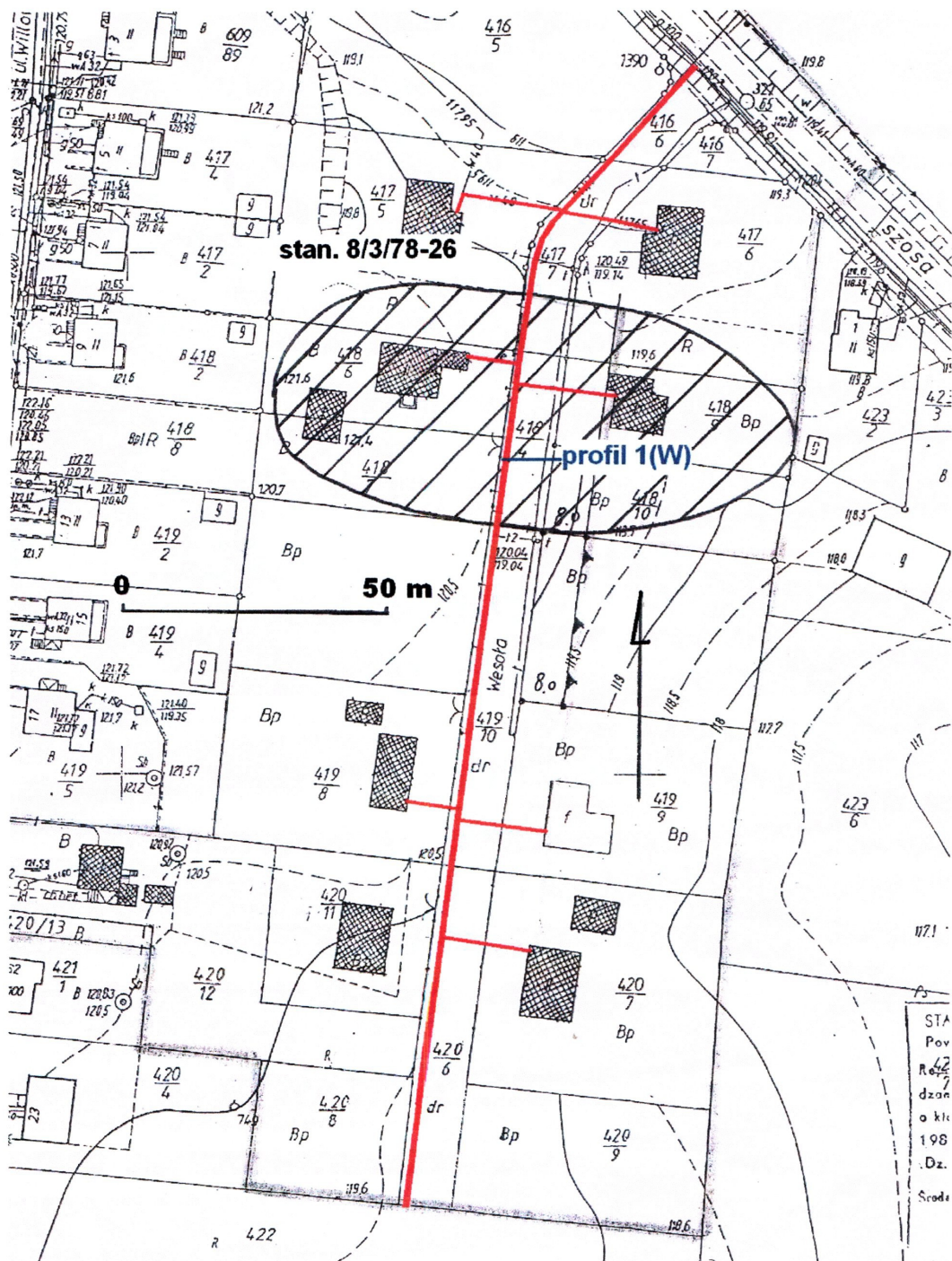
Nadzór nad pracami związanymi z instalacją przyłączy do poszczególnych posesji.

19.03.2007 r.

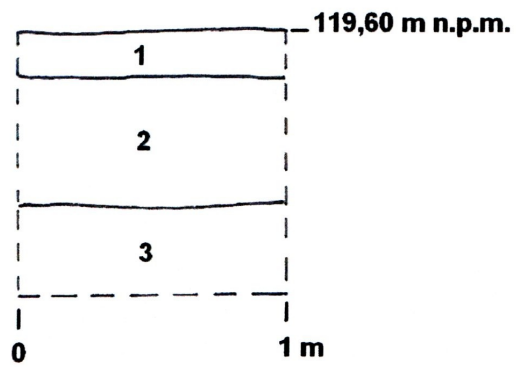
Kontynuacja prac z dnia poprzedniego. Zakończenie nadzoru archeologicznego.



Ryc. 1
Miękińka, pow. Środa Śląska – orientacyjna lokalizacja terenu inwestycji (kolor czerwony)



Ryc. 2
 Miękinia, pow. Środa Śląska, ul. Wesola – zakres prac związanych z inwestycją (kolor czerwony)
 na tle stan. nr 8/3/78-26 AZP oraz miejsce rejestracji profilu 1 (kolor niebieski)



Ryc. 3
Układ nawarstwień zarejestrowanych w wykopach inwestycyjnych, profil 1 (W). objaśnienia w tekście



Fot. 1
Widok ogólny na główną nitkę wykopu pod wodociąg



Fot. 2
Układ nawarstwień zarejestrowanych z profilu 1(W)