



Muzeum Regionalne
w Środzie Śląskiej



Średzkie Zeszyty Naukowe

TOM 4/ 2010

Grzegorz Borowski, Marek Grześkowiak, Piotr Jarysz

**SPRAWOZDANIE Z NADZORU ARCHEOLOGICZNEGO
PRZEPROWADZONEGO W ZWIĄZKU Z BUDOWĄ SIECI
WODOCIĄGOWEJ W ŚRODZIE ŚLĄSKIEJ
PRZY UL. TOPOŁOWEJ**

(decyzja nr 1432/2007 z dnia 20.11.2007 r.)

sprawozdanie ma charakter ostateczny

Środa Śląska 2010

© Muzeum Regionalne w Środzie Śląskiej



**SPRAWOZDANIE Z NADZORU ARCHEOLOGICZNEGO
PRZEPROWADZONEGO W ZWIĄZKU Z BUDOWĄ SIECI
WODOCIĄGOWEJ W ŚRODZIE ŚLĄSKIEJ PRZY UL. TOPOLOWEJ**

Wstęp

W dniach 8.-10.03.2008 r. Muzeum Regionalne w Środzie Śląskiej prowadziło nadzór archeologiczny związany z budową sieci wodociągowej wraz z przyłączami na dz. nr 32dr, 31/6, 39/12dr, 39/9, 39/8, 39/7 AM-12 przy ul. Topolowej w Środzie Śląskiej (ryc. 1). Nadzór zrealizowany został na podstawie decyzji Dolnośląskiego Wojewódzkiego Konserwatora Zabytków we Wrocławiu nr 1432/2007 z dnia 20.11.2007 r. oraz na zlecenie Pana Krzysztofa Rudego (ul. Wrocławska 59/7, 55-300 Środa Śląska). Z ramienia Muzeum prace wykonał zespół w składzie: mgr Grzegorz Borowski (kierownik); mgr Piotr Jarysz i mgr Marek Grześkowiak. Konieczność prowadzenia nadzoru wynikała z lokalizacji inwestycji w sąsiedztwie stanowiska archeologicznego nr 9/17/78-24 AZP określonego jako ślad osadnictwa wczesnośredniowiecznego oraz osada późnośredniowieczna i nowożytna.

Przebieg prac archeologicznych

Nadzór archeologiczny prowadzony był zgodnie z trybem prac inwestycyjnych, z południa na północ. Obejmował swoim zakresem wykop dł. 150 m, szer. 1 m i gł. do 1,8 m (ryc. 2). W trakcie prowadzonego nadzoru doczyszczano odłaniane powierzchnie oraz miejscami przebierano urobek. Podczas tych czynności nie zarejestrowano obecności warstw, obiektów lub zabytków archeologicznych. Na całym odcinku wykopu układ stratygraficzny był jednolity, co najlepiej ilustruje fragment profilu zarejestrowanego w środkowej części: j.s. 4 – żółto-brązowa glina; j.s. 3 – szara, zgnilona próchnica; j.s. 2 – żółty żwir z piachem; j.s. 1 – drobny gruz ceglany przemieszany z próchnicą (ryc. 3).

Zakończenie

Pomimo niestwierdzenia obecności substancji archeologicznej w trakcie przeprowadzonych prac archeologicznych, koniecznym wydaje się kontynuacja nadzorów konserwatorskich w obrębie stan. nr 9/17/78-24 AZP tak, by w przyszłości możliwe było ostateczne wyjaśnienie jego charakteru i chronologii.

Dziennik prac archeologicznych

08.03.2008 r.

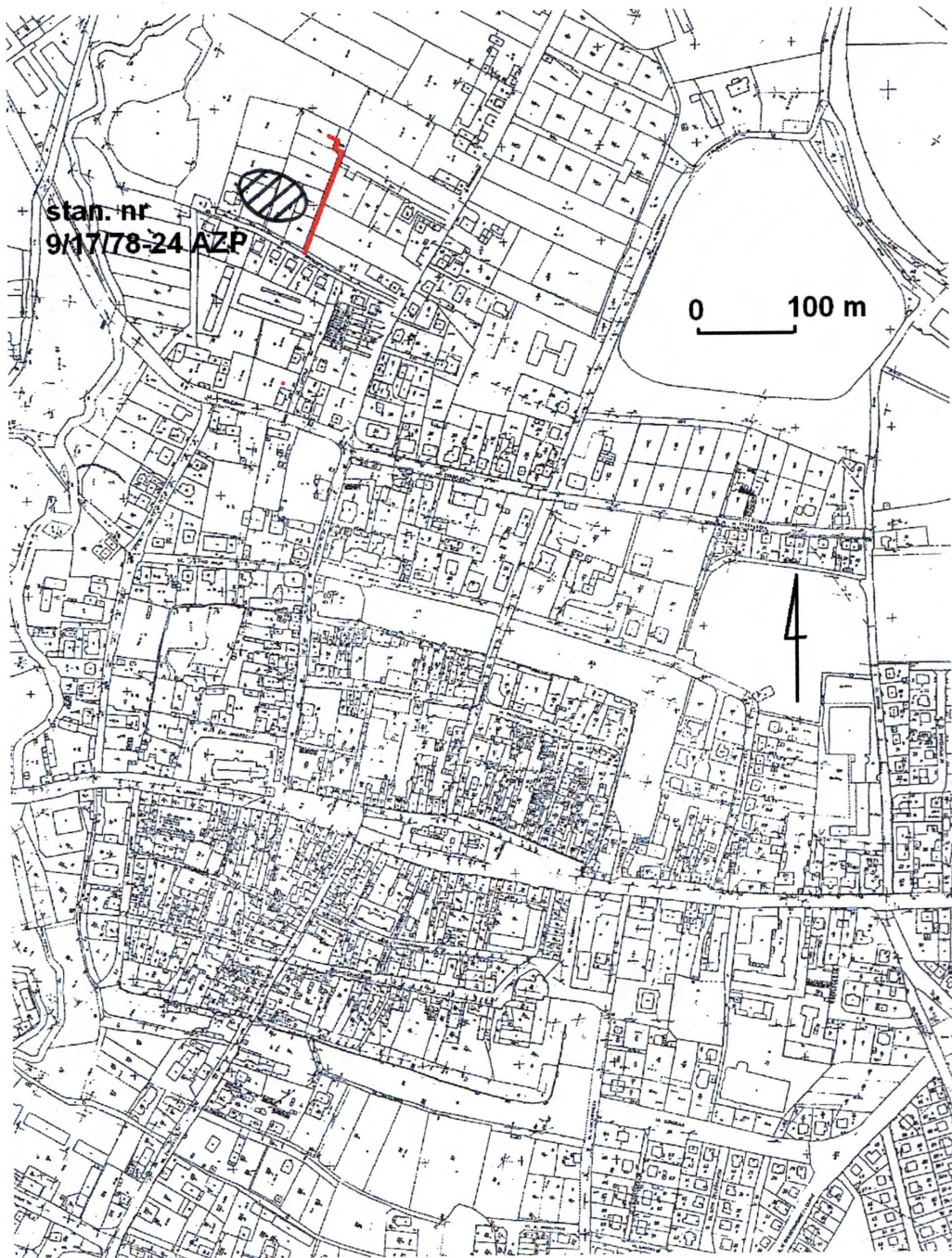
Nadzór archeologiczny w obrębie wykopów w południowej części inwestycji.

09.03.2008 r.

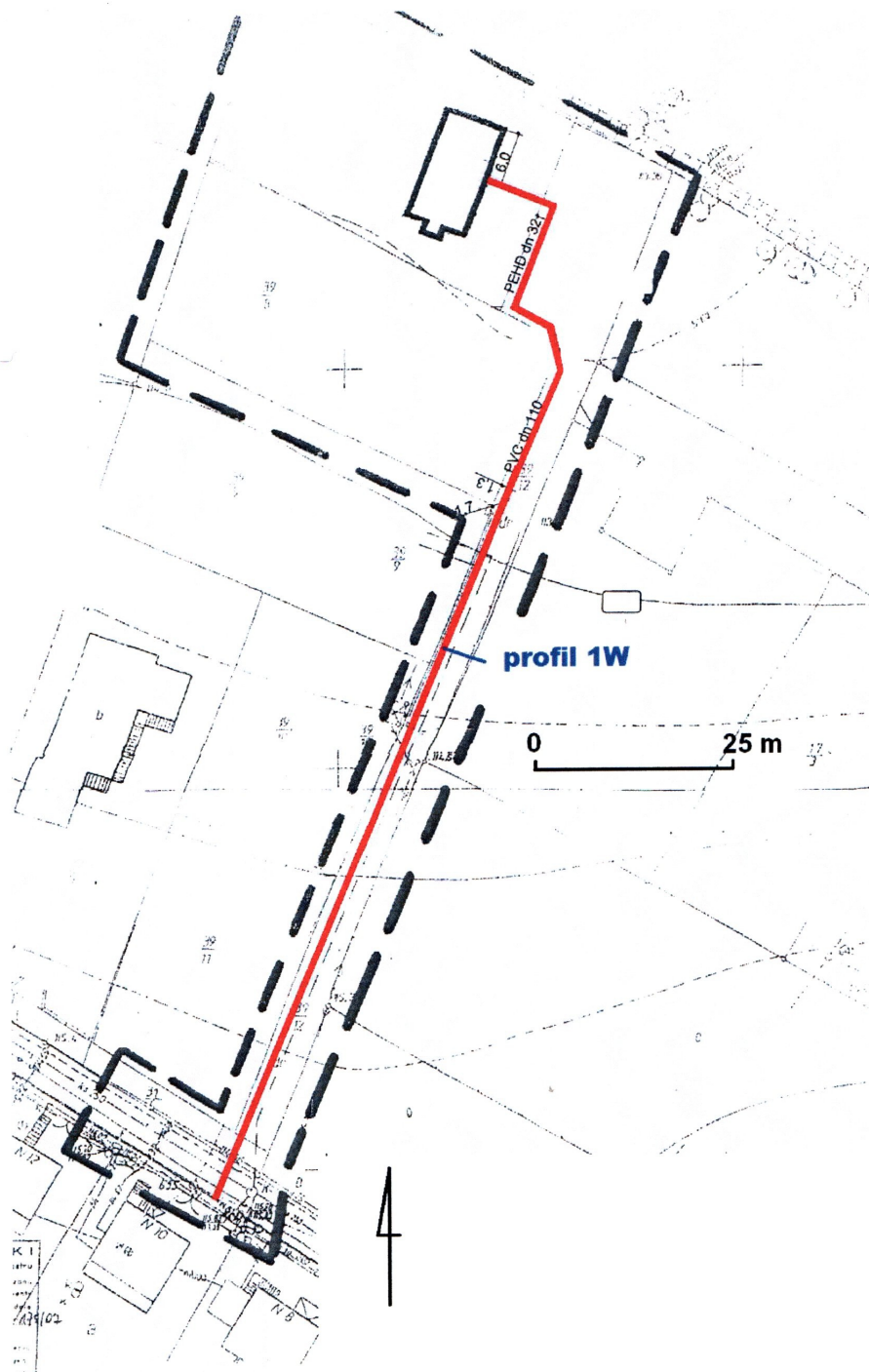
Nadzór archeologiczny w obrębie wykopów w środkowej części inwestycji.

10.03.2008 r.

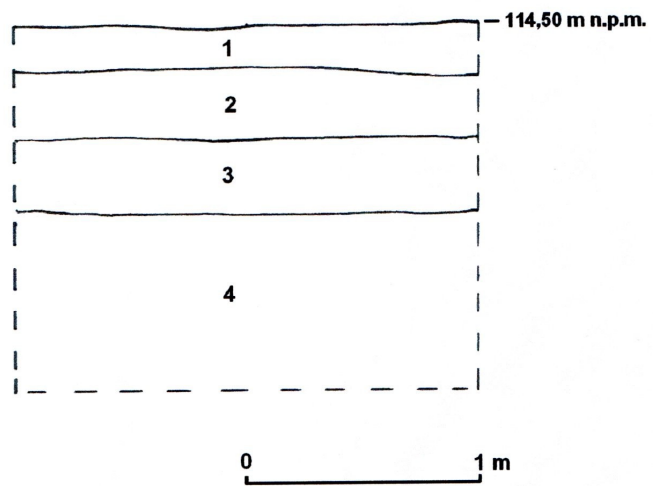
Nadzór archeologiczny w obrębie wykopów w północnej części inwestycji



ryc. 1
Środa Śląska – lokalizacja przebiegu inwestycji (kolor czerwony)
oraz stanowiska archeologicznego nr 9/17/78-24 AZP



ryc. 2
Środa Śląska, ul. Topolowa – przebieg wykopów związanych z inwestycją
oraz miejsce rejestracji profilu 1W



ryc. 3
Układ nawarstwień zarejestrowanych w wykopie (profil 1W)



fot. 1
Realizacja wykopów w środkowej części inwestycji



fot. 2
Układ nawarstwień zarejestrowanych w wykopie (profil 1W)