



Muzeum Regionalne
w Środzie Śląskiej



Średzkie Zeszyty Naukowe

TOM 34 / 2014

Grzegorz Borowski


**SPRAWOZDANIE Z NADZORU ARCHEOLOGICZNEGO
ZWIĄZANEGO Z ROZBUDOWĄ DOMU MIESZKALNEGO
W KOKORZYCACH, GM. MIĘKINIA, DZ. NR 357/10**

(dec. nr 506/2013 z dnia 03.04.2013 r. oraz 2053/2013 z dnia 31.12.2013 r.)

sprawozdanie ma charakter ostateczny

Środa Śląska 2014

© Muzeum Regionalne w Środzie Śląskiej



Wstęp

W dniach 4 i 27 października 2014 r. Muzeum Regionalne w Środzie Śląskiej przeprowadziło nadzór archeologiczny związany z rozbudową domu mieszkalnego na dz. nr 357/10 w Kokorzycach, obręb Krępace, gm. Miękinia Śląska (ryc. 1-2). Nadzór zrealizowano na podstawie decyzji Dolnośląskiego Wojewódzkiego Konserwatora Zabytków we Wrocławiu nr 506/2013 z dnia 03.04.2013 r. oraz 2053/2013 z dnia 31.12.2013 r. Inwestorem zadania był Pan Piotr Balczun (zam. Ul. Zamkowa 1/2, Kokorzyce, 55-330 Miękinia), a wykonawcą i kierownikiem nadzoru z ramienia muzeum – dr Grzegorz Borowski. Konieczność prowadzenia prac archeologicznych wynikała z lokalizacji inwestycji na obszarze reliktyw zabytkowego założenia pałacowo-parkowego z folwarkiem.

Przebieg prac archeologicznych

Prace archeologiczne przebiegały zgodnie z tempem prac ziemnych i miały dwa etapy. Na etapie pierwszym nadzorowano pracę sprzętu ciężkiego przy zdejmowaniu wierzchniej warstwy gruntu do głębokości około 0,5 m. Na poziomie tym stwierdzono jedynie ziemię przemieszaną z luźnymi kamieniami i drobnymi fragmentami cegieł (fot. 1-2). Następnie na etapie drugim nadzorowano wykopy pod ławy fundamentowe planowanej dobudówki (fot. 3-5). W wykopach tych stwierdzono następujący układ stratygraficzny: j.s. 2 – żółto-brązowa glina; j.s. 1 – brązowa próchnica z drobnymi kamieniami (ryc. 3-4; fot. 6). Także i w tym przypadku nie stwierdzono obecności substancji archeologicznej.

Zakończenie

Przeprowadzony nadzór archeologiczny przyniósł wynik negatywny. Obszar reliktyw zespołu pałacowo-parkowego z folwarkiem winien być jednak w dalszym ciągu pod nadzorem konserwatorskim ze względu na możliwość zarejestrowania elementów jego wcześniejszego zagospodarowania.

Bibliografia

Maciejewski J., Załęski J. 1986. *Inwentaryzacja krajoznawcza województwa wrocławskiego*, zeszyt 7, *Gmina Miękinia*, Wrocław: Polskie Towarzystwo Turystyczno Krajoznawcze, Oddział Wrocławski

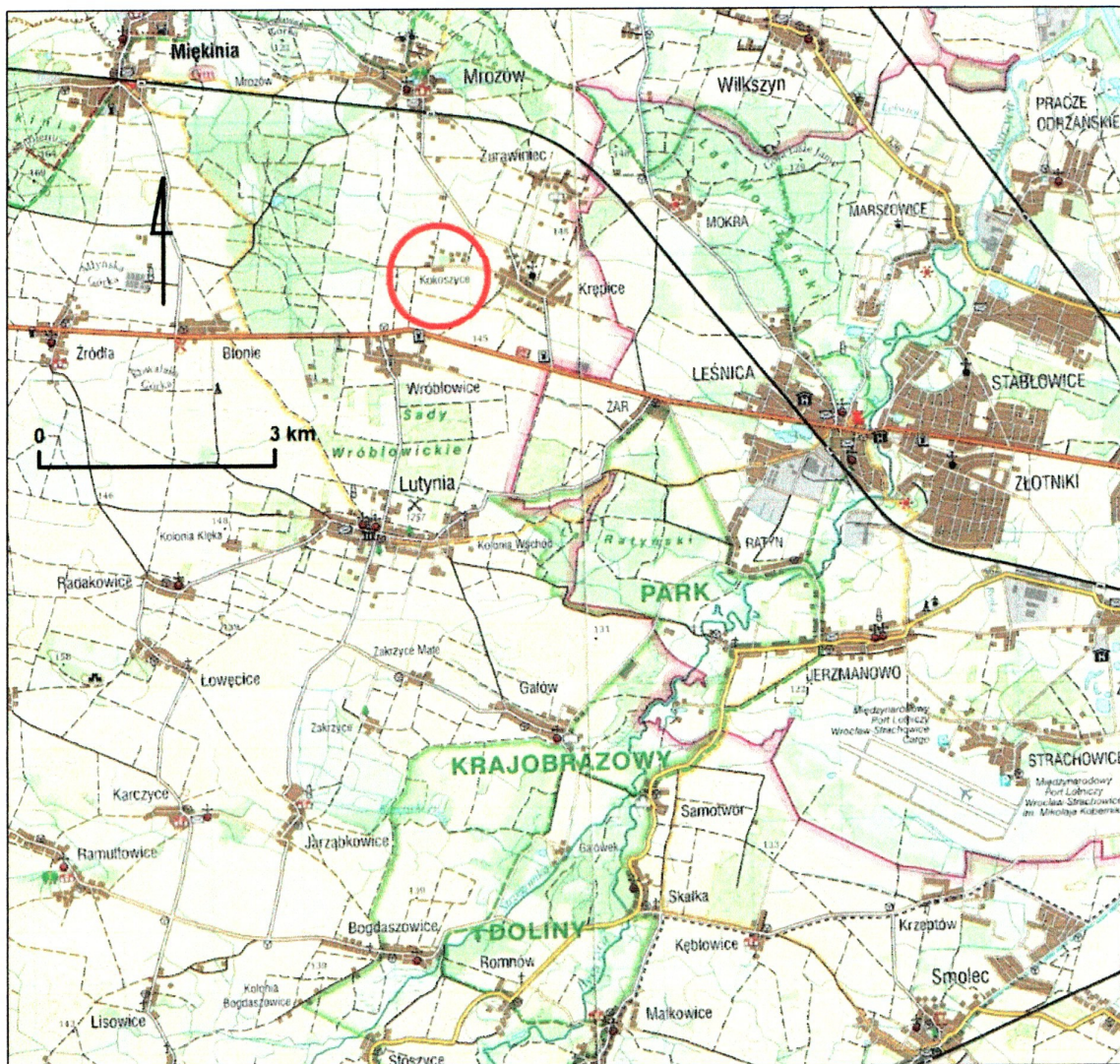
Dziennik badań archeologicznych

4 października 2014 r., sobota

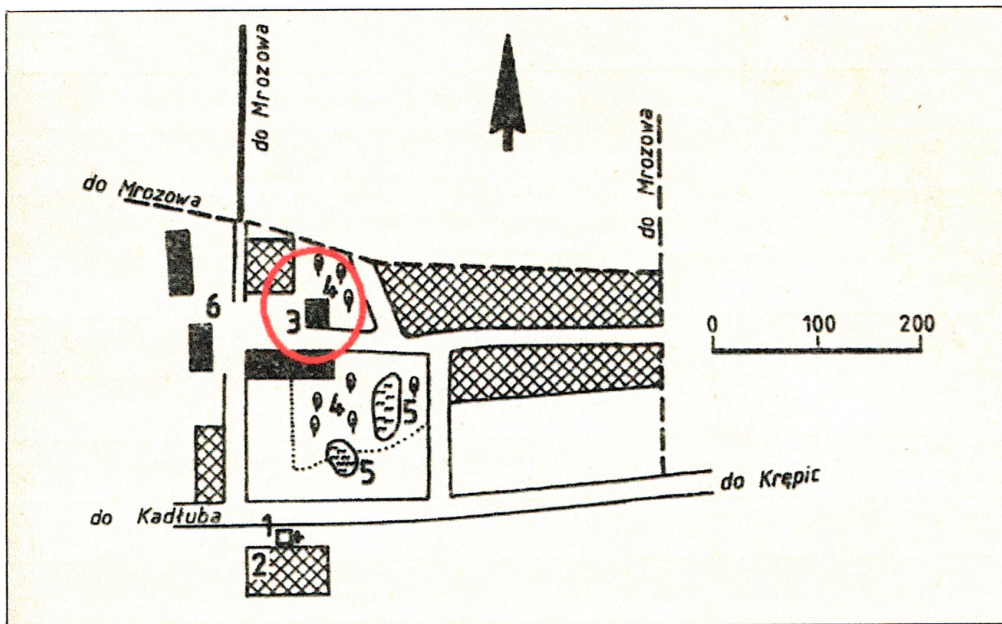
Nadzór archeologiczny w trakcie zdejmowania wierzchniej warstwy gruntu do głębokości około 0,5 m. Brak jakichkolwiek struktur archeologicznych. Wykonano dokumentację fotograficzną.

27 października 2014 r., poniedziałek

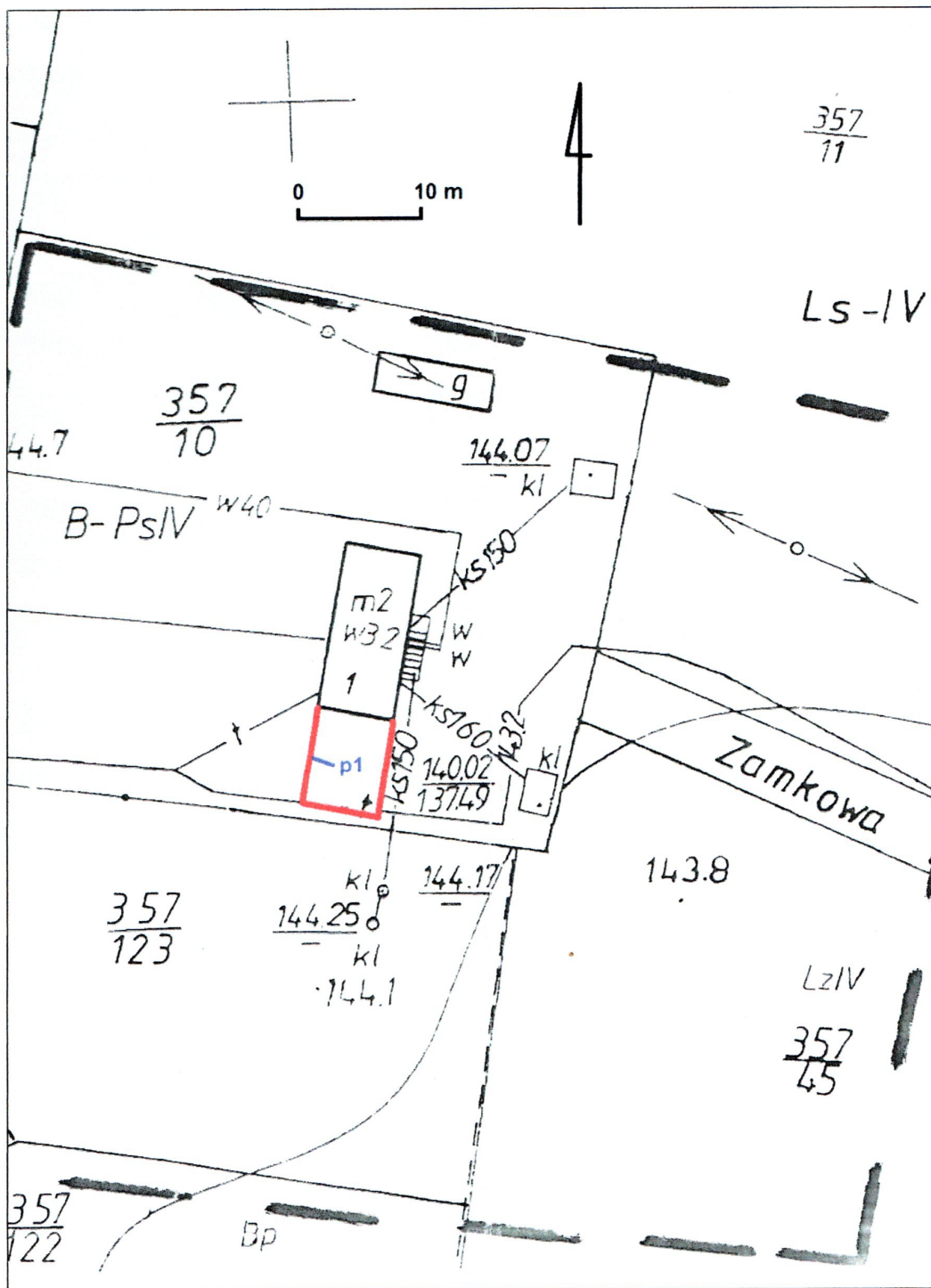
Nadzór archeologiczny w trakcie wykonywania wykopów pod ławy fundamentowe. Nie stwierdzono obecności substancji archeologicznej. Wykonano dokumentację. Zakończono prace archeologiczne.



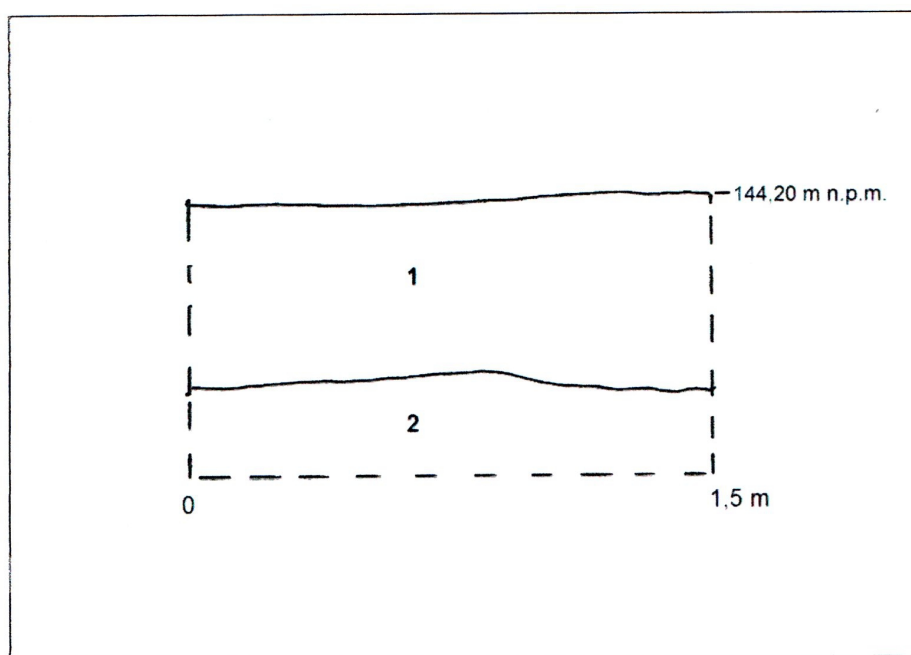
Ryc. 1 Kokorzycze, gm. Miękinia – lokalizacja miejscowości



Ryc. 2 Lokalizacja miejsca badań (wg Maciejewski, Załęski 1986, s. 41)



Ryc. 3 Zasięg wykopów związanych z inwestycją wraz z lokalizacją zarejestrowanego profilu 1



Ryc. 4 Profil 1 zarejestrowany w zachodniej części wykopów inwestycyjnych



fot. 1 Widok ogólny na teren prac badawczych



fot. 2 Obszar prac badawczych po zdjęciu mechanicznej warstwy mięszności około 0,5 m



fot. 3 Widok ogólny wykopów pod łąwy fundamentowe



fot. 4 Wykop pod południową łąwę fundamentową



fot. 5 Wykop pod środkową łąwą fundamentową



fot. 6 Układ nawarstwień zarejestrowanych na profilu zachodnim

**PRZEBUDOWA I ROZBUDOWA BUDYNKU HANDLOWO – USŁUGOWEGO
„ROLNIK” WRAZ Z ZAGOSPODAROWANIEM TERENU**

Działka nr 12

Działki sąsiednie: 8, 11/10, 11/13, 13,

pow. działki **1 174 m²**

Inwestor:

INTER-ES DEWELOPER PIOTR PONIKOWSKI

sp. z o. o. spółka jawna

51-162 Wrocław, ul. Długosza 33

NIP: 894-120-40-70

REGON: 021898559

Mail: piotr.ponikowski@inter-es.pl

Tel: 668 431 911

Fax: 71 323 15 31

Temat:

Przebudowa i rozbudowa budynku handlowo-usługowego „ROLNIK” wraz
z zagospodarowaniem terenu

Adres:

ul. Kościuszki 13, 66-400 ZĄBKOWICE ŚLĄSKIE

Powierzchnia netto projektowanego budynku Pn

2 778,93 m²

Ilość kondygnacji nadziemnych

3

Ilość lokali usługowych: 11

Ilość użytkowników: 472

Kubatura projektowanego budynku, łącznie

12 693 m³