



Muzeum Regionalne  
w Środzie Śląskiej



# Średzkie Zeszyty Naukowe

TOM 33/ 2010

Ilona Wodejko

**SPRAWOZDANIE Z NADZORU ARCHEOLOGICZNEGO  
PRZEPROWADZONEGO W ZWIĄZKU  
Z MODERNIZACJĄ DRÓG GMINNYCH - UL. SZKOLNA,  
SPORTOWA I ŁĄCZNIK UL. OSIEDLOWEJ  
W MIEJSCOWOŚCI MIĘKINIA**

(dec. nr 1141/2009 z dnia 18.08.2009 r.)

**sprawozdanie ma charakter ostateczny**

Środa Śląska 2010

© Muzeum Regionalne w Środzie Śląskiej



**SPRAWOZDANIE Z NADZORU ARCHEOLOGICZNEGO  
PRZEPROWADZONEGO W ZWIĄZKU Z MODERNIZACJĄ DRÓG GMINNYCH –  
UL. SZKOLNA, SPORTOWA I ŁĄCZNIK UL. OSIEDŁOWEJ W M. MIĘKINIA**

**Wstęp**

Na podstawie **decyzji nr 1141/2009 z dnia 18.08.2009 roku** Dolnośląskiego Wojewódzkiego Konserwatora Zabytków we Wrocławiu oraz zlecenia inwestora, tj. Wójta Gminy Miękinia, Muzeum Regionalne w Środzie Śląskiej pod kierownictwem mgr Ilony Wodejko przeprowadziło nadzór archeologiczny w związku modernizacją dróg gminnych – ul. Szkolna, sportowa i łącznik ul. Osiedlowej w miejscowości Miękinia, gm. Miękinia, pow. średzki, woj. dolnośląskie. Prace archeologiczne przeprowadzono w dniach 26.07.-23.08.2010r.

**Rejon prac archeologicznych**

Teren inwestycji zlokalizowany jest w obszarze intensywnego osadnictwa pradziejowego, średniowiecznego i nowożytnego, w obszarze miejscowości o metryce średniowiecznej i nowożytnej, w sąsiedztwie zespołu kościelnego (z kościołem parafialnym p.w. Narodzenia NMP). Rejon prac to centralna część miejscowości Miękinia, wymienianej w źródłach historycznych już w 1305r. W księdze kapituły wrocławskiej pod tą datą wspomina się o małej wsi Miękinia, dającą jednak duże dochody. Z 1335r. pochodzi wzmianka o kościele parafialnym p.w. Narodzenia NMP. Obecnie barokowy obiekt, otoczony murem, został gruntownie przebudowany po pożarze w 1710r. Obszar inwestycji znajduje się w mezoregionie Pradoliny Wrocławskiej, głównie na jej części zwanej Wysoczyzną Średzką, w Dolinie Odry, na jej lewym brzegu, w centralnej części Dolnego Śląska.

## **Charakterystyka prac archeologicznych**

Badania archeologiczne polegały na stałym nadzorze nad pracami ziemnymi, tj. remontem nawierzchni dróg gminnych (ul. Sportowej, Szkolnej i Osiedlowej) o szerokości korytowania do 5,5m (w miejscu włączenia ul. Sportowej do ul. Kościuszki-7,95m) i łącznej długości ok. 845m. Prace ziemne prowadzono do głębokości 0,4m w obrębie nawierzchni i do głębokości 0,2m w obrębie wydzielanych chodników. W rejonie ul. Sportowej, w bezpośrednim sąsiedztwie Urzędu Gminy wykonano poszerzenie jezdni na miejsca postojowe. Nie wykonano wykopów pod odwodnienie dróg, przyjmując powierzchniowe odprowadzanie wód opadowych w oparciu o system spadków podłużnych i poprzecznych. W pracach badawczych przyjęto metodę dokumentacji wybranych fragmentów profili ziemnych charakterystycznych dla danego odcinka. W trakcie nadzoru rejestrowano następujące nawarstwienia (ryc.7):

j.s.1- nawierzchnia bitumiczna (rejon ulicy Sportowej) i betonowa (rejon ulicy Szkolnej i Osiedlowej);

j.s.2- ciemnobrunatna próchnica wymieszana z piaskiem i kruszywem (podbudowa drogi);

j.s.3 – ciemnożółty piasek (skała macierzysta zaobserwowana jedynie na odcinku ul. Osiedlowej).

Prowadzone prace ziemne w niewielkim stopniu pozwoliły na rozpoznanie obszaru inwestycji pod względem występowania zabytków archeologicznych. Jedynie na odcinku ul. Osiedlowej korytowanie wykonywane sprzętem mechanicznym odsłoniło poziom skały macierzystej w postaci piasków fluwiogłacjalnych. Roboty modernizacyjne odbywały się głównie w obrębie remontowanej nawierzchni i jej podbudowy. Na odcinkach projektowanych chodników usunięto jedynie niewielką partię humusu (do głębokości 0,2m), pozostawiając jego spąg pod podbudową ciągów pieszych.

W trakcie nadzoru archeologicznego nad robotami ziemnymi nie zarejestrowano obiektów archeologicznych i nie pozyskano zabytków ruchomych. Wynika to prawdopodobnie z niewielkiej ingerencji inwestycyjnej w głąb gruntu.

## **Zakończenie**

Powyższe obserwacje pozwoliły zweryfikować negatywnie występowanie zabytków archeologicznych na terenie inwestycji, w związku z czym prace budowlane mogły być kontynuowane. Pomimo braku odnotowanych zabytków archeologicznych należy w dalszym ciągu obserwować wszelkie prace ziemne na obszarze intensywnego osadnictwa pradziejowego, średniowiecznego i nowożytnego w miejscowości Miękinia.

**W trakcie nadzoru archeologicznego nad inwestycją nie pozyskano zabytków archeologicznych i niniejsze sprawozdanie jest ostateczne.**

mgr Ilona Wodejko  
  
Kierownik badań archeologicznych

**DZIENNIK STAŁEGO NADZORU ARCHEOLOGICZNEGO  
PRZEPROWADZONEGO W ZWIĄZKU Z MODERNIZACJĄ DRÓG GMINNYCH –  
UL. SZKOLNA, SPORTOWA I ŁĄCZNIK UL. OSIEDLOWEJ W M. MIĘKINIA**

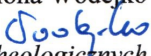
**26.07.2010r.**

Rozpoczęto stały nadzór archeologiczny na terenie inwestycji w rejonie skrzyżowania ul. Sportowej z ul. Kościuszki. Prace ziemne wykonano sprzętem mechanicznym do głębokości ok. 0,35-0,4m. Nie odnotowano zabytków archeologicznych. Wykonano dokumentację fotograficzną.

mgr Ilona Wodejko  
  
Kierownik badań archeologicznych

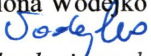
**30.07.2010r.**

Kontynuowano stały nadzór archeologiczny na terenie inwestycji. Prace ziemne wykonano na odcinku ul. Sportowej do skrzyżowania z ul. Szkolną. Prace ziemne wykonano sprzętem mechanicznym do głębokości ok. 0,4m. w obrębie nawierzchni i do głębokości 0,2m w obrębie wydzielanych chodników. Na całym przebudowywanym odcinku wykonano korytowanie pod warstwy konstrukcyjne drogi i ciąg pieszy. Nie odnotowano zabytków archeologicznych. Wykonano dokumentację fotograficzną.

mgr Ilona Wodejko  
  
Kierownik badań archeologicznych

**04.08.2010r.**

Kontynuowano i zakończono prace ziemne na całej długości ul. Sportowej. Nie odnotowano zabytków archeologicznych. Wykonano dokumentację fotograficzną, rysunkową i opisową.

mgr Ilona Wodejko  
  
Kierownik badań archeologicznych

**06.08.2010r.**

Kontynuowano stały nadzór archeologiczny na terenie inwestycji. Rozpoczęto rozbieranie nawierzchni z płyt betonowych na ul. Szkolnej. Nie odnotowano zabytków archeologicznych. Wykonano dokumentację fotograficzną.

mgr Ilona Wodejko  
  
Kierownik badań archeologicznych

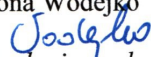
**09.08.2010r.**

Kontynuowano stały nadzór archeologiczny na terenie inwestycji. Na odcinku ul Szkolnej wykonano korytowanie pod warstwy konstrukcyjne chodników wraz z dogęszczeniem oraz korytowanie nawierzchni drogi. Prace ziemne wykonano sprzętem mechanicznym do głębokości 0,4m. Nie odnotowano zabytków archeologicznych. Wykonano dokumentację fotograficzną, rysunkową i opisową.

mgr Ilona Wodejko  
  
Kierownik badań archeologicznych

**11.08.2010r.**

Kontynuowano stały nadzór archeologiczny na terenie inwestycji. Prowadzono dalsze prace ziemne na ul. Szkolnej. Rozpoczęto mechaniczne wykonywanie podbudowy z kruszywa łamanego stabilizowanego. Nie odnotowano zabytków archeologicznych. Wykonano dokumentację fotograficzną.

mgr Ilona Wodejko  
  
Kierownik badań archeologicznych

**13.08.2010r.**

Kontynuowano stały nadzór archeologiczny na terenie inwestycji. Rozpoczęto rozbieranie zniszczonej nawierzchni drogi przy ul. Osiedlowej. Nie odnotowano zabytków archeologicznych. Wykonano dokumentację fotograficzną.

mgr Ilona Wodejko  
*Ilona Wodejko*  
Kierownik badań archeologicznych

**16.08.2010r.**

Kontynuowano stały nadzór archeologiczny na terenie inwestycji. Rozpoczęto korytowanie na odcinku ul. Osiedlowej pod warstwy konstrukcyjne chodników oraz korytowano nawierzchnię drogi. Prace ziemne wykonano sprzętem mechanicznym do głębokości 0,4m. Nie odnotowano zabytków archeologicznych. Wykonano dokumentację fotograficzną.

mgr Ilona Wodejko  
*Ilona Wodejko*  
Kierownik badań archeologicznych

**19.08.2010r.**

Kontynuowano stały nadzór archeologiczny na terenie inwestycji. Wykonywano dalsze prace ziemne na ul. Osiedlowej. Zarejestrowano poziom skały macierzystej w postaci piasków fluwioglacjalnych. Wykonano koryta pod krawężniki. Prace ziemne prowadzono sprzętem. Nie odnotowano zabytków archeologicznych. Wykonano dokumentację fotograficzną i rysunkową.

mgr Ilona Wodejko  
*Ilona Wodejko*  
Kierownik badań archeologicznych

**23.08.2010r.**

Kontynuowano stały nadzór archeologiczny na terenie inwestycji. Zakończono prace ziemne na całym odcinku ul. Osiedlowej. Rozpoczęto układanie warstwy odcinającej oraz podbudowę z kruszywa na ul. Osiedlowej. Nie odnotowano zabytków archeologicznych. Wykonano dokumentację fotograficzną. Zakończono stały nadzór archeologiczny nad

modernizacją dróg gminnych, ul. Szkolna Sportowa i łącznik ul. Osiedlowej w miejscowości Miękinia i udostępniono obszar inwestycji do dalszych prac budowlanych.

mgr Ilona Wodejko

*Ilona Wodejko*  
*Kierownik badań archeologicznych*



## **Spis rycin**

Ryc. 1. Miękinia, ul. Szkolna, Sportowa i Osiedlowa - modernizacja dróg gminnych. Przebieg inwestycji na mapie w skali 1: 10 000.

Ryc. 2. Miękinia, ul. Szkolna, Sportowa i Osiedlowa - modernizacja dróg gminnych. Przebieg inwestycji na planie w skali 1: 5 000 z oznaczeniem lokalizacji wykonywanych rysunków i zdjęć.

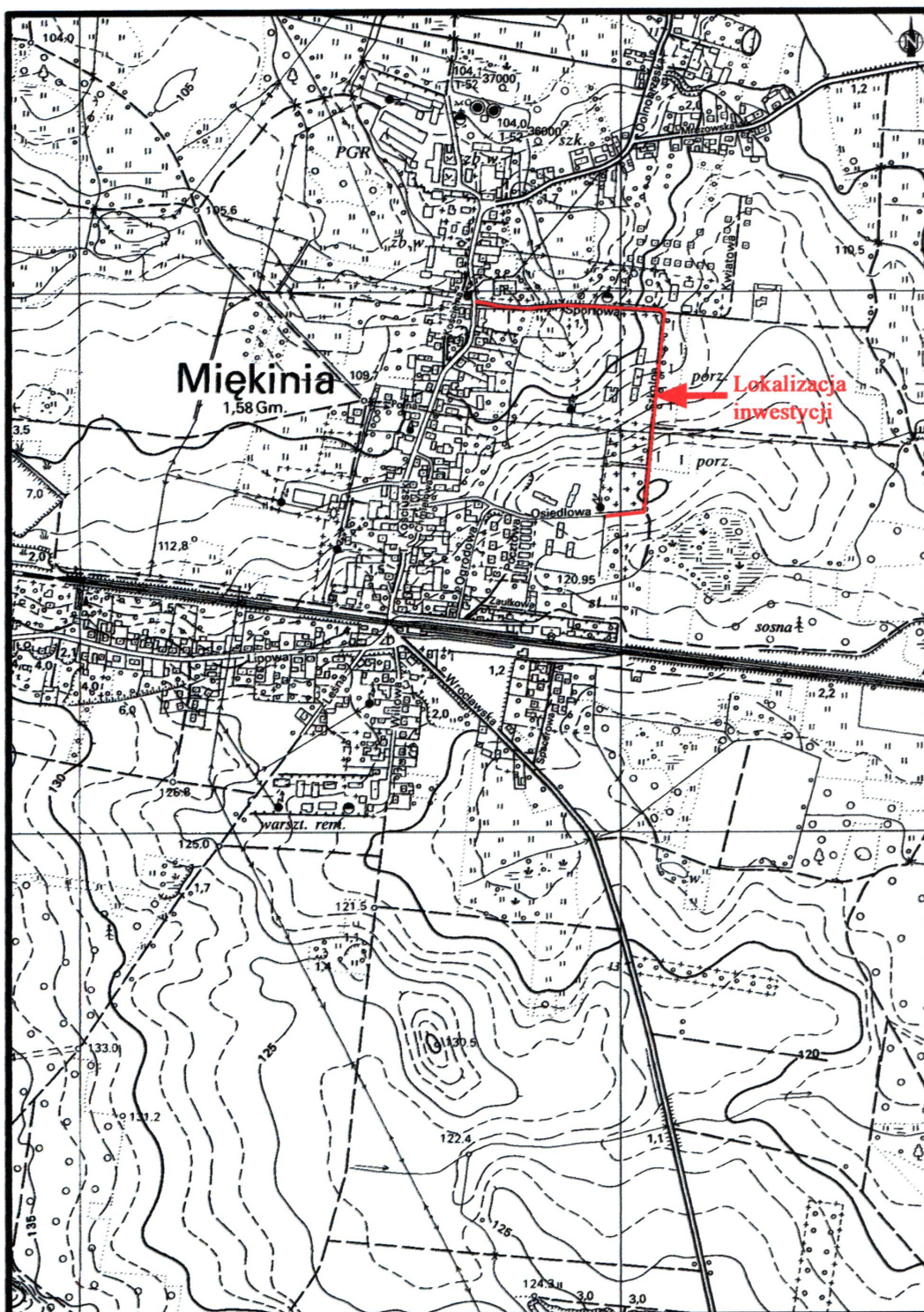
Ryc. 3. Miękinia, ul. Szkolna, Sportowa i Osiedlowa - modernizacja dróg gminnych: a - korytowanie z rozbiórką nawierzchni na ul. Szkolnej; b -skorytowana nawierzchnia drogi na ul. Osiedlowej.

Ryc. 4. Miękinia, ul. Szkolna, Sportowa i Osiedlowa - modernizacja dróg gminnych: a - skorytowana nawierzchnia drogi na ul. Osiedlowej; b -skorytowana nawierzchnia drogi pod ciąg pieszy na ul. Sportowej.

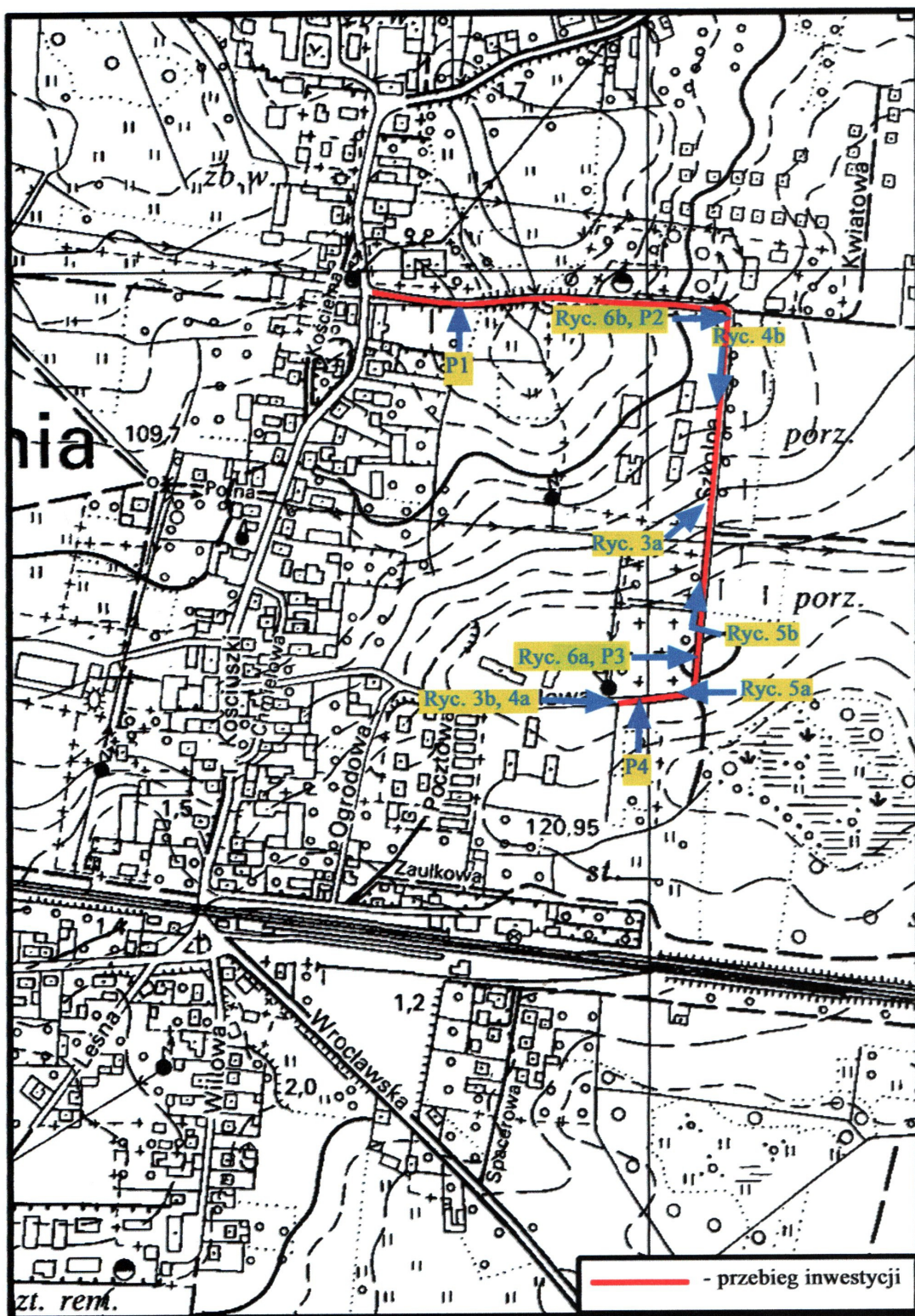
Ryc. 5. Miękinia, ul. Szkolna, Sportowa i Osiedlowa - modernizacja dróg gminnych: a - skorytowana nawierzchnia drogi pod ciąg pieszy na ul. Osiedlowej; b -skorytowana nawierzchnia drogi pod ciąg pieszy na ul. Szkolnej.

Ryc. 6. Miękinia, ul. Szkolna, Sportowa i Osiedlowa - modernizacja dróg gminnych: a -profil wschodni koryta drogi na ul. Szkolnej (fragment); b -profil wschodni koryta drogi na skrzyżowaniu ul. Sportowej i Szkolnej (fragment).

Ryc. 7. Miękinia, ul. Szkolna, Sportowa i Osiedlowa - modernizacja dróg gminnych. Wybrane profile krawędzi inwestycji. Opis jednostek stratygraficznych w tekście.



Ryc. 1. Miękinia, ul. Szkolna, Sportowa i Osiedlowa - modernizacja dróg gminnych. Przebieg inwestycji na mapie w skali 1: 10 000.



Ryc. 2. Miękinia, ul. Szkolna, Sportowa i Osiedlowa - modernizacja dróg gminnych. Przebieg inwestycji na planie w skali 1 : 5 000 z oznaczeniem lokalizacji wykonywanych rysunków i zdjęć.




a



b

Ryc. 3. Miękinia, ul. Szkolna, Sportowa i Osiedlowa - modernizacja dróg gminnych: a - korytowanie z rozbiórką nawierzchni na ul. Szkolnej; b - skorytowana nawierzchnia drogi na ul. Osiedlowej.



a



b

Ryc. 4. Miękinia, ul. Szkolna, Sportowa i Osiedlowa - modernizacja dróg gminnych: a -skorytowana nawierzchnia drogi na ul. Sportowej; b -skorytowana nawierzchnia drogi pod ciąg pieszy na ul. Osiedlowej.



Ryc. 5. Miękinia, ul. Szkolna, Sportowa i Osiedłowa - modernizacja dróg gminnych: a -skorytowana nawierzchnia drogi pod ciąg pieszy na ul. Osiedłowej; b -skorytowana nawierzchnia drogi pod ciąg pieszy na ul. Szkolnej.

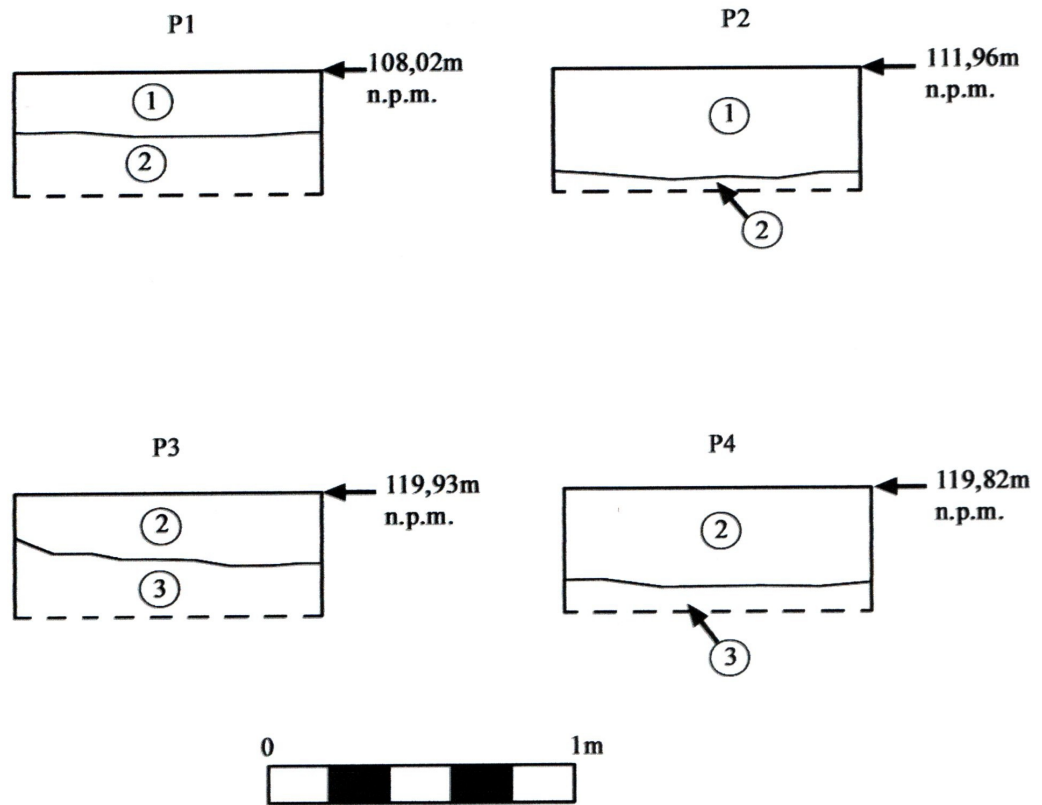


a



b

Ryc. 6. Miękinia, ul. Szkolna, Sportowa i Osiedlowa - modernizacja dróg gminnych: a -profil wschodni koryta drogi na ul. Szkolnej (fragment); b -profil wschodni koryta drogi na skrzyżowaniu ul. Sportowej i Szkolnej (fragment).



Ryc. 7. Miękinia, ul. Szkolna, Sportowa i Osiedlowa - modernizacja dróg gminnych. Wybrane profile krawędzi inwestycji. Opis jednostek stratygraficznych w tekście.