



Muzeum Regionalne
w Środzie Śląskiej



Średzkie Zeszyty Naukowe

TOM 31/2018

Grzegorz Borowski, Krzysztof Kamiński

**SPRAWOZDANIE Z RATOWNICZYCH BADAŃ
ARCHEOLOGICZNYCH ZWIĄZANYCH
Z BUDOWĄ BUDYNKU MIESZKALNEGO
JEDNORODZINNEGO NA DZ. NR 402/17
W M. GAŁÓW, GM. MIĘKINIA**

(decyzja DWKZ nr 2433/2017 z dnia 25.10.2017 r.)
Sprawozdanie ma charakter ostateczny

Środa Śląska 2018 r.

© Muzeum Regionalne w Środzie Śląskiej



WSTĘP

W związku z budową budynku mieszkalnego jednorodzinnego na działce nr 402/17 w miejscowości Gałów, gm. Miękinia zespół Muzeum Regionalnego w Środzie Śląskiej na zlecenie pani Karoliny Stefaniszyn przeprowadził nadzór i ratownicze badania archeologiczne na obszarze prac ziemnych związanych z w/w inwestycją.

Prace archeologiczne przeprowadzono w dniach 09.-12.02.2018 r. zgodnie z wytycznymi konserwatorskimi zawartymi w Decyzji nr 2433/2017 „Pozwolenie na prowadzenie badań archeologicznych” wydanej przez Dolnośląskiego Wojewódzkiego Konserwatora Zabytków we Wrocławiu dnia 25.10.2017 r.

Konieczność prowadzenia nadzoru i badań archeologicznych spowodowana była lokalizacją inwestycji na terenie potwierdzonego archiwalnie intensywnego osadnictwa pradziejowego, średniowiecznego i nowożytnego, w zasięgu stanowiska archeologicznego ujętego w wojewódzkiej ewidencji zabytków pod numerem 9/95/80-26 AZP (osada ludności kultury przeworskiej, osada ludności kultury łuzyckiej, ślad osadnictwa pradziejowego).

Badaniami kierował dr Grzegorz Borowski we współpracy z mgr Krzysztofem Kamińskim.

CHARAKTERYSTYKA PRZESTRZENI

Gałów leży we wschodnim krańcu powiatu średzkiego, w dolinie rzeki Bystrzyca. Wieś leży na wysokości 125-130 m n.p.m. Odległość do Środy Śląskiej wynosi około 17 km. Nad Bystrzycą leżą także znajdująca się obecnie w obrębie Wrocławia Leśnica, stary myśliwski dwór książęcy (5 km na północny wschód od Gałowa) oraz Kąty Wrocławskie (8,5 km na południowy-zachód od Gałowa).

Obecne koryto Bystrzycy znajduje się około 1 km na wschód od wsi, a około 1 km na południowy-wschód od niej, z Bystrzycą swe wody łączy rzeka Strzegomka.

Działka nr 402/17 znajduje się w obrębie przysiółka Gałówek położonego około 1,5 km na południe od centrum wsi Gałów. Przysiółek leży nad zachodnim brzegiem Strzegomki na niewielkim wyniesieniu powyżej wartości 125 m n.p.m. Na zachód od Gałówek znajduje się staw, częściowo wykorzystujący prawdopodobnie naturalne zagłębienie terenu, oraz obszary podmokłe. Z obszaru tego płynie na południe niewielki ciek wodny, łączący się następnie ze Strzegomką. Podsumowując można stwierdzić, że przed budową bitych dróg dostęp do Gałówek był najłatwiejszy od północnego-zachodu, natomiast z pozostałych kierunków mniej lub bardziej utrudniony przez rzekę, mokradła i zarośla.

Gałów jest wsią o metryce średniowiecznej, a najstarsze wzmianki o niej pochodzą z 1245 r. Nazwa wsi, należącej wówczas do biskupa wrocławskiego, zapisana jest w formie *Golouo minus*. W 1255 r. księżna Anna zezwala na budowę i dziedziczne użytkowanie młyna w Gałowie w zamian za 2 marki rocznego czynszu. Pierwsza wzmianka o kościele parafialnym pochodzi z 1353 r. W 2 poł. XVIII w. w Gałowie, traktowanym łącznie z pobliskim przysiółkiem Kolin, znajduje się zamek z folwarkiem, kościół katolicki, plebania, szkoła, karczma, 6 domów służby folwarcznej, 16 domów wolnych zagrodników, 13 domów zagrodników omłockowych i 13 innych domów. W sumie 53 dymy i 336 mieszkańców, a wśród nich piekarz, piwowar, rzeźnik i kowal. W Gałówku natomiast znajduje się młyn korzystający z wód Strzegomki i 6 domach wolnych zagrodników mieszka 36 osób.

Do 1945 r. wieś funkcjonuje pod nazwą *Groß Gohlau* (Gałówek- *Klein Gohlau*).

WYNIKI BADAŃ

Działka nr 402/17 znajduje się w południowej części wsi Gałów, w obrębie przysiółka nazywanego Gałówek (ryc. 1). Planowany dom zlokalizowano w centralnej części działki, w odległości około 7 m od wjazdu (ryc. 2).

Prace ziemne rozpoczęto od usunięcia sprzętem mechanicznym warstwy ornej z obszaru w kształcie prostokąta zorientowanego dłuższą osią z północy na południe i wymiarach około 13,2 x 9,9 m. Odhumusowanie osiągało głębokość do 35 cm (fot. 1, 2).

Po prospekcji i doczyszczaniu powierzchni stwierdzono, że w części południowej zalegają naturalne pokłady jasnobrązowo-szarego iłu z domieszką próchnicy i żwiru. W części północnej wykopu w dnie wyraźnie większy był udział próchnicy, co uznano za pozostałości niedokładnie zebranej warstwy ornej. W czasie prac ziemnych i doczyszczania dna wykopu nie stwierdzono występowania ruchomych bądź nieruchomych zabytków archeologicznych.

Podczas doczyszczania profili wykopu, w profilu zachodnim, w rejonie północno-zachodniego narożnika odkryto skupienie fragmentów naczyń glinianych (patrz ryc. 3, 5). Znajdowało się ono w spągu warstwy ornej i nie było związane z wkopem pod obiekt archeologiczny.

W kolejnym etapie wykonano rowy fundamentowe założone w przybliżeniu na planie prostokąta zorientowanego z północy na południe i wymiarach około 12 x 8,2 m. Wewnątrz wykonano także rowy związane z podziałami wewnętrznymi planowanego budynku (ryc. 3; fot. 3, 4). Szerokość rowów osiągała 80 cm, a głębokość 75 cm. W profilach zarejestrowano warstwę iłu z domieszką próchnicy zalegającą na warstwowanych piaskach calcowych (ryc. 4).

W części północnej inwestycji, tam, gdzie w pierwszym etapie zalegały niedobre resztki warstwy ornej, w profilach rowów fundamentowych stwierdzono występowanie śladów różnego rodzaju nieregularnych wkopów. Z ich zasypów nie pozyskano zabytków archeologicznych, co uniemożliwia ich datowanie. Możliwe jest więc, że wykonano je w czasach niemal nam współczesnych (ryc. 8-11).

Sytuację stratygraficzną w obrębie charakteryzowanych wyżej wykopów przedstawiają opisane niżej profile (lokalizację profili przedstawia ryc. 3). W czasie badań wyróżniono 5 rodzajów materiału tworzącego występujące w obrębie wykopów nawarstwienia (numery warstw stosowane w rycinach profili; ryc. 4-11):

warstwa 1- darni,

warstwa 2- szaro-brązowa próchnica,

warstwa 3- brązowo-szary ił z próchnicą,

warstwa 4- szara próchnica,

warstwa 5- piasek.

Profil 1 (ryc. 4; fot. 5)

Profil zlokalizowano w północnej krawędzi odhumusowanego obszaru. Licząc od stropu wyróżniono w nim:

warstwę 1) darni o grubości do 10 cm,

warstwę 2) jasnobrązowo-szarą spiaszczoną próchnicę z niewielką domieszką żwiru o grubości do 22 cm,

warstwę 3) jasnobrązowo-szary ił z domieszką próchnicy i żwiru o grubości w odsłonięciu do 5 cm.

Profil 2 (ryc. 5; fot. 6)

Profil zlokalizowano w zachodniej krawędzi odhumusowanego obszaru, w rejonie północno-zachodniego narożnika wykopu. Licząc od stropu wyróżniono w nim:

warstwę 1) darni o grubości do 10 cm,

warstwę 2) jasnobrązowo-szarą spiaszczoną próchnicę z niewielką domieszką żwiru o grubości do 42 cm. W tej warstwy odkryto skupienie fragmentów naczynia glinianego,

warstwę 3) jasnobrązowo-szary ił z domieszką próchnicy i żwiru o grubości w odsłonięciu do 4 cm.

Profil 3 (ryc. 6; fot. 7)

Profil zlokalizowano w południowej krawędzi odhumusowanego obszaru. Licząc od stropu wyróżniono w nim:

warstwę 1) darni o grubości do 10 cm,
warstwę 2) jasnobrązowo-szarą spiaszczoną próchnicę z niewielką domieszką żwiru o grubości do 28 cm,
warstwę 3) jasnobrązowo-szary ił z domieszką próchnicy i żwiru o grubości w odslonięciu do 4 cm.

Profil 4 (ryc. 7; fot. 8)

Profil zlokalizowano w zachodniej krawędzi rowu fundamentowego zachodniej ściany budynku. Licząc od stropu wyróżniono w nim:

warstwę 3) jasnobrązowo-szary ił z niewielką domieszką żwiru o grubości 25 cm,
warstwę 5) warstwowane żółte i brązowe piaski calcowe z domieszką żwiru. W odslonięciu osiągały one grubość 39 cm.

Profil 5 (ryc. 8; fot. 10,11)

Profil zlokalizowano we wschodniej krawędzi rowu fundamentowego wschodniej ściany budynku. Licząc od stropu wyróżniono w nim:

warstwę 3) jasnobrązowo-szary ił z niewielką domieszką żwiru i próchnicy o grubości do 16 cm,
warstwę 4) ciemnoszarą spiaszczoną próchnicę ze żwirem o grubości do 58 cm. Wkop uchwycono w północnym krańcu profilu na długości około 2,2 m,
warstwę 5) żółte i brązowe warstwowane piaski calcowe o grubości w odslonięciu do 75 cm.

Profil 6 (ryc. 9; fot. 9)

Profil zlokalizowano w zachodniej krawędzi rowu fundamentowego wschodniej ściany budynku. Licząc od stropu wyróżniono w nim:

warstwę 3) jasnobrązowo-szary ił z niewielką domieszką żwiru i próchnicy o grubości do 15 cm,
warstwę 4) ciemnoszarą spiaszczoną próchnicę ze żwirem o grubości do 50 cm, wkop ciągnął się w północnej części profilu na długości około 8,2 m,
warstwę 5) żółte i brązowe warstwowane piaski calcowe o grubości w odslonięciu do 70 cm.

Profil 7 (ryc. 10)

Profil zlokalizowano w południowej krawędzi rowu fundamentowego północnej ściany budynku. Licząc od stropu wyróżniono w nim:

warstwę 3) jasnobrązowo-szary ił z niewielką domieszką żwiru i próchnicy o grubości 20 cm,

warstwę 4) ciemnoszarą spiaszczoną próchnicę ze żwirem o grubości do 44 cm. We wschodniej części profilu uchwycono wkop omówiony już w profilu 6, a w części zachodniej, pod warstwą 3, zarejestrowano najprawdopodobniej negatyw słupa o średnicy około 40 cm.

warstwę 5) żółte i brązowe warstwowane piaski calcowe o grubości w odsłonięciu do 50 cm.

Profil 8 (ryc. 11; fot. 12)

Profil zlokalizowano zachodniej krawędzi rowu fundamentowego zachodniej ściany budynku. Licząc od stropu wyróżniono w nim:

warstwę 3) jasnobrązowo-szary ił z niewielką domieszką żwiru i próchnicy o grubości do 15 cm,

warstwę 4) ciemnoszarą spiaszczoną próchnicę ze żwirem o grubości do 55 cm. Warstwa była wypełniskiem wkopu wyróżnionego w północnym krańcu profilu. Wkop uchwycono na długości około 1 m,

warstwę 5) żółte i brązowe warstwowane piaski calcowe o grubości w odsłonięciu do 70 cm.

ZABYTKI RUCHOME

Zbiór zabytków ruchomych pozyskanych w czasie prac archeologicznych przeprowadzonych na działce nr 402/17 w miejscowości Gałów składa się z 17 ułamków naczyń glinianych (fot. 12, ryc. 12), w tym 14 fragmentów pochodzi z części środkowych naczyń, a 3 to fragmenty den z partią przydenną.

Większość ułamków pochodzi z naczyń, a możliwe, że z jednego naczynia, wykonanych ręcznie bez użycia koła garncarskiego z gliny schudzonej drobnoziarnistym nieselekcjonowanym piaskiem z domieszką tłuczni granitowego. Ziarna tłuczni osiągają wielkość do 5 mm i były wyraźnie widoczne na powierzchniach gotowych wyrobów (fot. 13-15). Pozyskane fragmenty pochodzą zapewne z naczyń grubościennych (ścianki o grubości 7-15 mm; ryc. 12) służących zapewne przechowywaniu produktów sypkich bądź płynnych. Wnętrza naczyń miały kolor szary, brunatny lub pomarańczowy, zewnątrz pomarańczowy, a przełamy szary, brunatny lub pomarańczowy. Wnętrza były wygładzone, a strony zewnętrzne chropowate. Niewiele można powiedzieć o dnach naczyń, których fragmenty wchodzi w skład omawianego zbioru. Dna były płaskie, a naczynia zaopatrzone w słabo wydrębnione i słabo widoczne stopki (fot. 14; ryc. ryc. 12.3,4).

Jeden z fragmentów części środkowych pochodzi z naczynia wykonanego z nieco innego rodzaju masy garncarskiej (fot. 16). W tym przypadku użyto masy schudzonej drobnoziarnistym piaskiem, nieco lepiej selekcjonowanym niż we wcześniejszych przypadkach. Naczynie wypalono na kolor szarawożółty, a przełam jest ciemnoszary.

Na podstawie techniki i technologii wykonania i wypału omówione ułamki naczyń wiązać należy z ludnością kultury przeworskiej i datować na okres II-III w n.e.

WNIOSKI

W czasie trwania prac ziemnych prowadzonych na terenie działki nr 402/17 w miejscowości Gałów, gm. Miękinia przeprowadzonych w związku z budową budynku mieszkalnego jednorodzinnego stwierdzono, że obszar ten pokrywa warstwa orna o grubości do 45 cm, zalegająca na 20 centymetrowej warstwie iłu z domieszką próchnicy. Niżej stwierdzono występowanie naturalnych warstwowanych piasków calcowych z wyraźną domieszką żwiru. Domieszka żwiru występuje także w warstwach wyższych.

W obrębie wykopów stwierdzono pozostałości wkopów o nieustalonej funkcji wypełnionych szarą próchnicą ze żwirem. Z uwagi na fakt, że w ich wypełnisku nie odkryto żadnych ruchomych zabytków archeologicznych, nie jest możliwe określenie ich chronologii. Wiązanie ich zatem z relikami osadnictwa kultury łużyckiej bądź przeworskiej zarejestrowanymi na wschód od obszaru działki nr 402/17 jest problematyczne.

Ślady prądziejowej penetracji obszaru działki uchwycono jednak w spągu warstwy ornej. W jednym z profili odkryto bowiem fragmenty luźnych naczyń kultury przeworskiej datowane na okres wpływów rzymskich (II-III w. n.e.).

Gałów, gm. Miękinia
dz. nr 402/17
budynek mieszkalny
jednorodzinny

DZIENNIK BADAŃ

09/02/2018

Odhumusowanie obszaru badań. Nadzór prac, doczyszczanie i prospekcja odsłoniętych powierzchni. Wykonanie odpowiedniej polowej archeologicznej dokumentacji fotograficznej, rysunkowej i opisowej.

12/02/2018

Wykonanie rowów fundamentowych planowanego budynku. Nadzór prac, doczyszczanie i prospekcja odsłoniętych powierzchni. Wykonanie odpowiedniej polowej archeologicznej dokumentacji fotograficznej, rysunkowej i opisowej.

Zakończenie badań archeologicznych.

Gałów, gm. Miękinia

dz. nr 402/17

budynek mieszkalny

jednorodzinny

INWENTARZ ZABYTKÓW RUCHOMYCH

nr inw	data	ceramika
1	09.02.2018	17

SPIS RYCIN

Ryc. 1) Gałów, gm. Miękinia dz. nr 402/17. Lokalizacja inwestycji w obrębie wsi (czerwony punkt)

Ryc. 2) Gałów, gm. Miękinia dz. nr 402/17. Lokalizacja inwestycji w obrębie działki (kolor czerwony- zasięg wykopu; kolor niebieski- zasięg stanowiska archeologicznego)

Ryc. 3) Gałów, gm. Miękinia dz. nr 402/17. Plan wykopów z lokalizacją dokumentowanych profili (niebieskie strzałki)

Ryc. 4) Gałów, gm. Miękinia dz. nr 402/17. Profil 1; opis warstw: nr 1- darni, nr 2- szaro-brązowa próchnica, nr 3- szaro-brązowy il z próchnicą, nr 4- szara próchnica, nr 5- piasek (szczegółowy opis warstw w tekście)

Ryc. 5) Gałów, gm. Miękinia dz. nr 402/17. Profil 2; opis warstw patrz profil 1 (szczegółowy opis warstw w tekście)

Ryc. 6) Gałów, gm. Miękinia dz. nr 402/17. Profil 3; opis warstw patrz profil 1 (szczegółowy opis warstw w tekście)

Ryc. 7) Gałów, gm. Miękinia dz. nr 402/17. Profil 4; opis warstw patrz profil 1 (szczegółowy opis warstw w tekście)

Ryc. 8) Gałów, gm. Miękinia dz. nr 402/17. Profil 5; opis warstw patrz profil 1 (szczegółowy opis warstw w tekście)

Ryc. 9) Gałów, gm. Miękinia dz. nr 402/17. Profil 6; opis warstw patrz profil 1 (szczegółowy opis warstw w tekście)

Ryc. 10) Gałów, gm. Miękinia dz. nr 402/17. Profil 7; opis warstw patrz profil 1 (szczegółowy opis warstw w tekście)

Ryc. 11) Gałów, gm. Miękinia dz. nr 402/17. Profil 8; opis warstw patrz profil 1 (szczegółowy opis warstw w tekście)

Ryc. 12) Gałów, gm. Miękinia dz. nr 402/17. Fragmenty naczyń ceramicznych

SPIS FOTOGRAFII

Fot. 1) Gałów, gm. Miękinia dz. nr 402/17. Obszar badań po odhumusowaniu. Widok z południowego wschodu

Fot. 2) Gałów, gm. Miękinia dz. nr 402/17. Obszar badań po odhumusowaniu. Widok z północnego wschodu

Fot. 3) Gałów, gm. Miękinia dz. nr 402/17. Obszar badań po wykonaniu rowów fundamentowych. Widok z południowego wschodu

Fot. 4) Gałów, gm. Miękinia dz. nr 402/17. Obszar badań po wykonaniu rowów fundamentowych. Widok z północnego wschodu

Fot. 5) Gałów, gm. Miękinia dz. nr 402/17. Profil północny obszaru badań po odhumusowaniu. Widok z południa

Fot. 6) Gałów, gm. Miękinia dz. nr 402/17. Profil zachodni obszaru badań po odhumusowaniu. Widok ze wschodu

Fot. 7) Gałów, gm. Miękinia dz. nr 402/17. Profil południowy obszaru badań po odhumusowaniu. Widok z północy

Fot. 8) Gałów, gm. Miękinia dz. nr 402/17. Profil zachodni wykopu fundamentowego w południowo zachodniej części inwestycji. Widok ze wschodu

Fot. 9) Gałów, gm. Miękinia dz. nr 402/17. Wykopy fundamentowe w północno wschodniej części inwestycji. Widok z południa

Fot. 10) Gałów, gm. Miękinia dz. nr 402/17. Wykopy fundamentowe we wschodniej części inwestycji. Widok z południowego zachodu

Fot. 11) Gałów, gm. Miękinia dz. nr 402/17. Wykopy fundamentowe w północno wschodnim narożniku inwestycji. Widok z południowego zachodu

Fot. 12) Gałów, gm. Miękinia dz. nr 402/17. Wykopy fundamentowe w północno zachodnim narożniku inwestycji. Widok ze wschodu

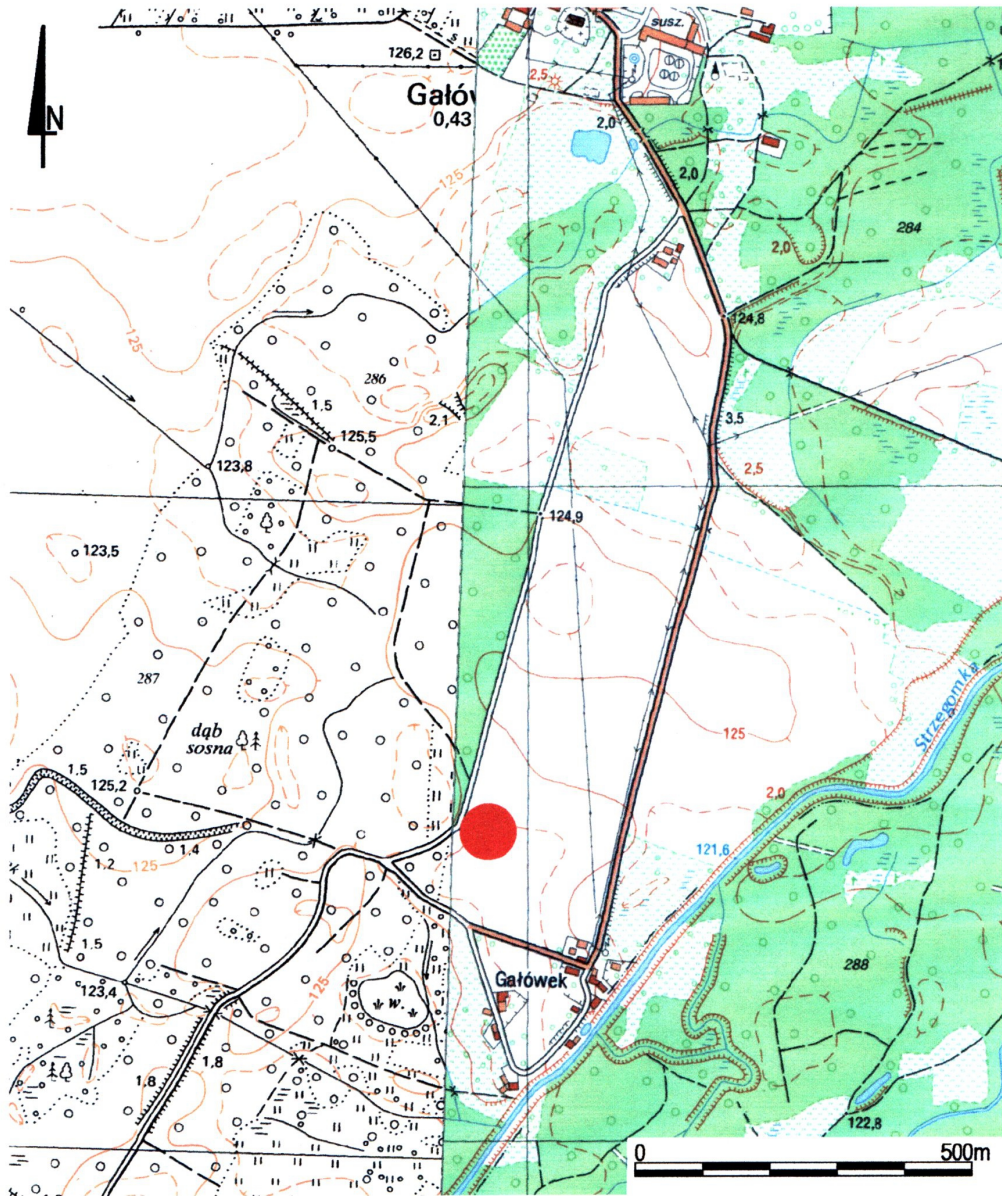
Fot. 13) Gałów, gm. Miękinia dz. nr 402/17. Zabytki ruchome

Fot. 14) Gałów, gm. Miękinia dz. nr 402/17. Fragment naczynia glinianego

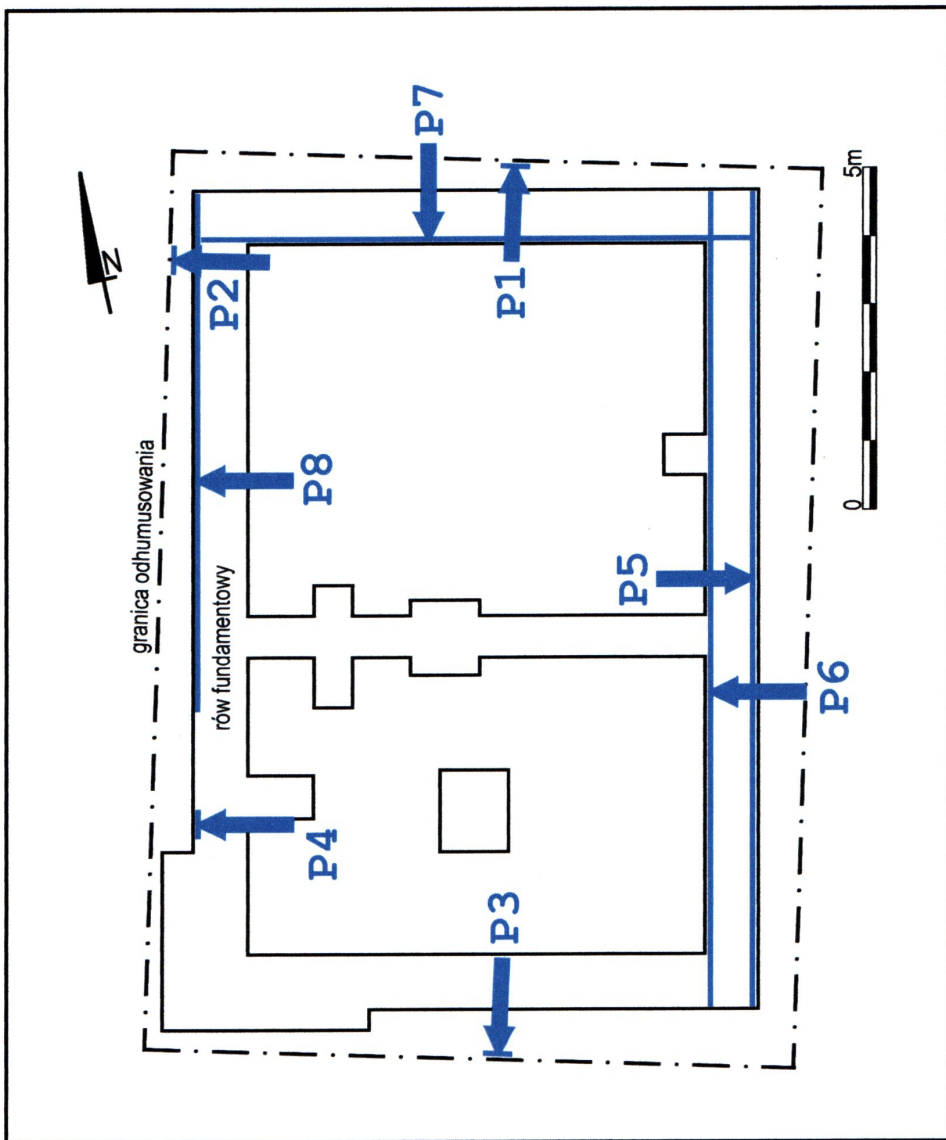
Fot. 15) Gałów, gm. Miękinia dz. nr 402/17. Fragment naczynia glinianego

Fot. 16) Gałów, gm. Miękinia dz. nr 402/17. Fragment naczynia glinianego

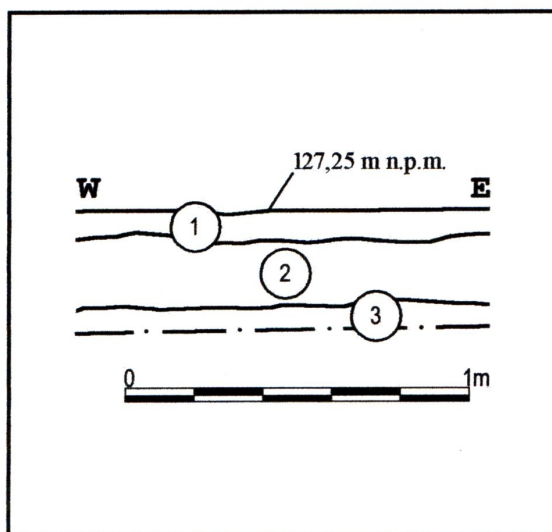
RYCINY



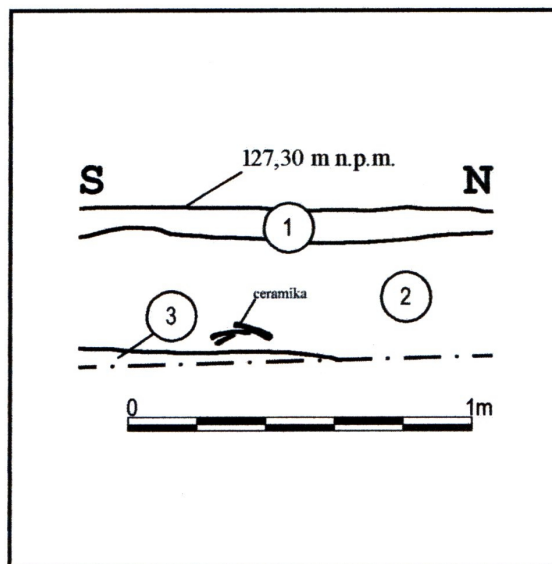
Ryc. 1) Gałów, gm. Miękinia dz. nr 402/17. Lokalizacja inwestycji w obrębie wsi (czerwony punkt)



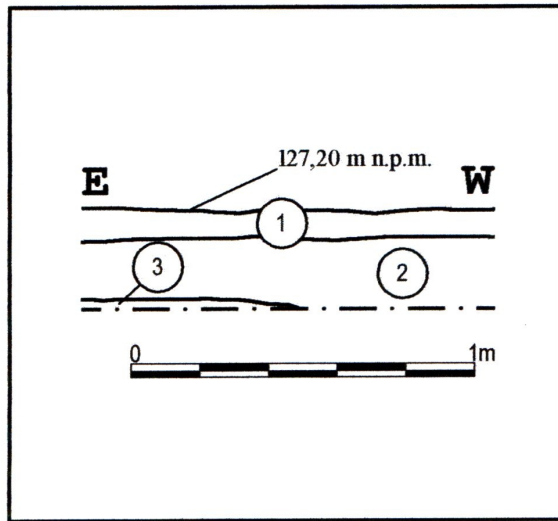
Ryc. 3) Gałów, gm. Miękinia dz. nr 402/17. Plan wykopów z lokalizacją dokumentowanych profili (niebieskie strzałki)



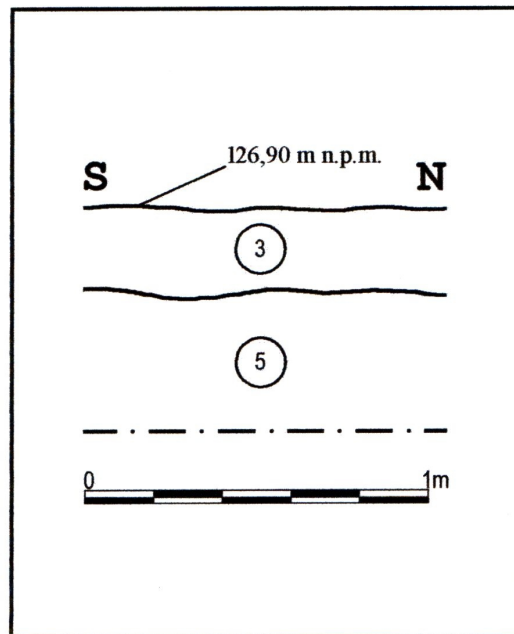
Ryc. 4) Galów, gm. Miękinia dz. nr 402/17. Profil 1; opis warstw: nr 1- darń, nr 2- szaro-brązowa próchnica, nr 3- szaro-brązowy il z próchnicą, nr 4- szara próchnica, nr 5- piasek (szczegółowy opis warstw w tekście)



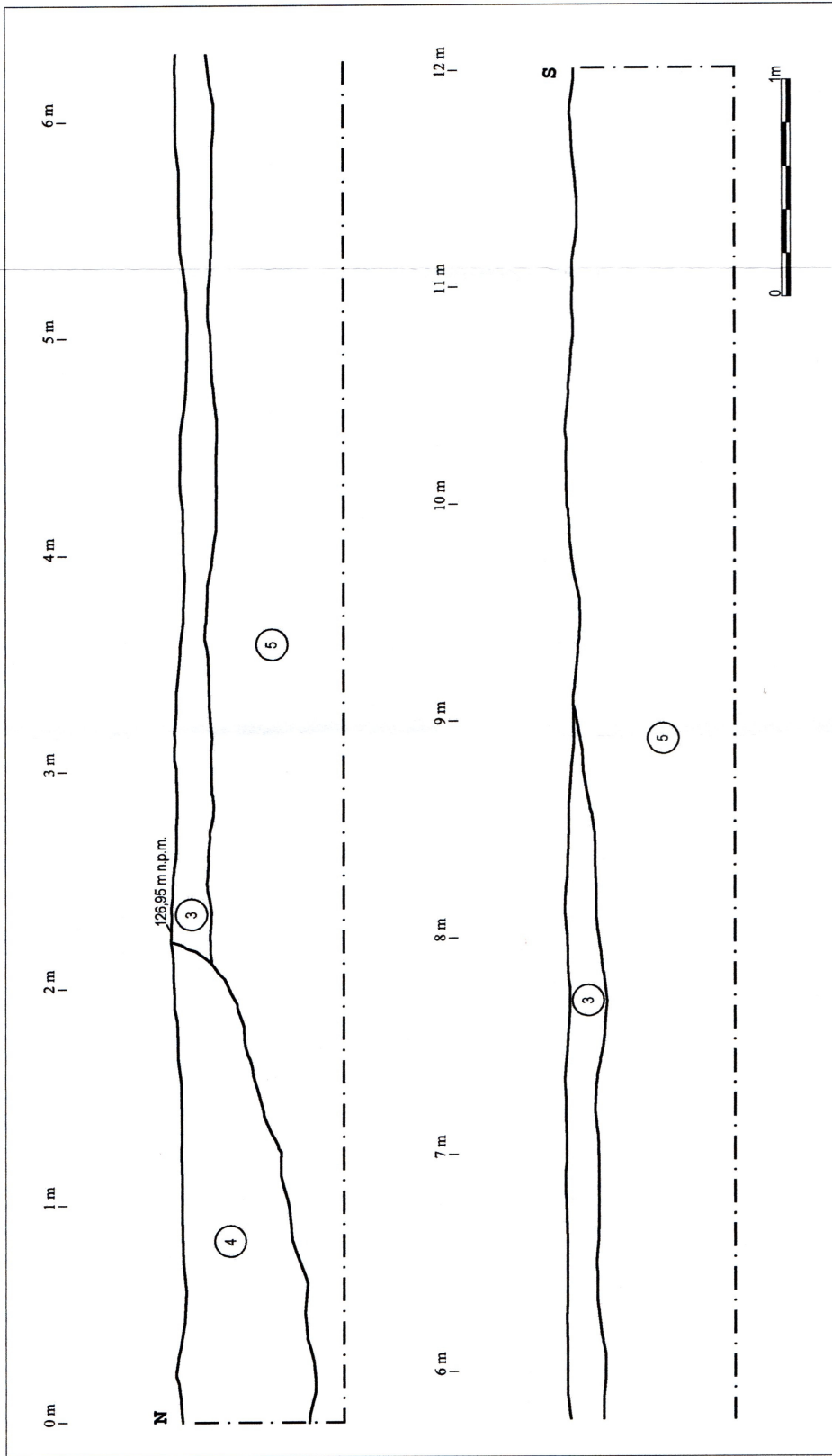
Ryc. 5) Galów, gm. Miękinia dz. nr 402/17. Profil 2; opis warstw patrz profil 1 (szczegółowy opis warstw w tekście)



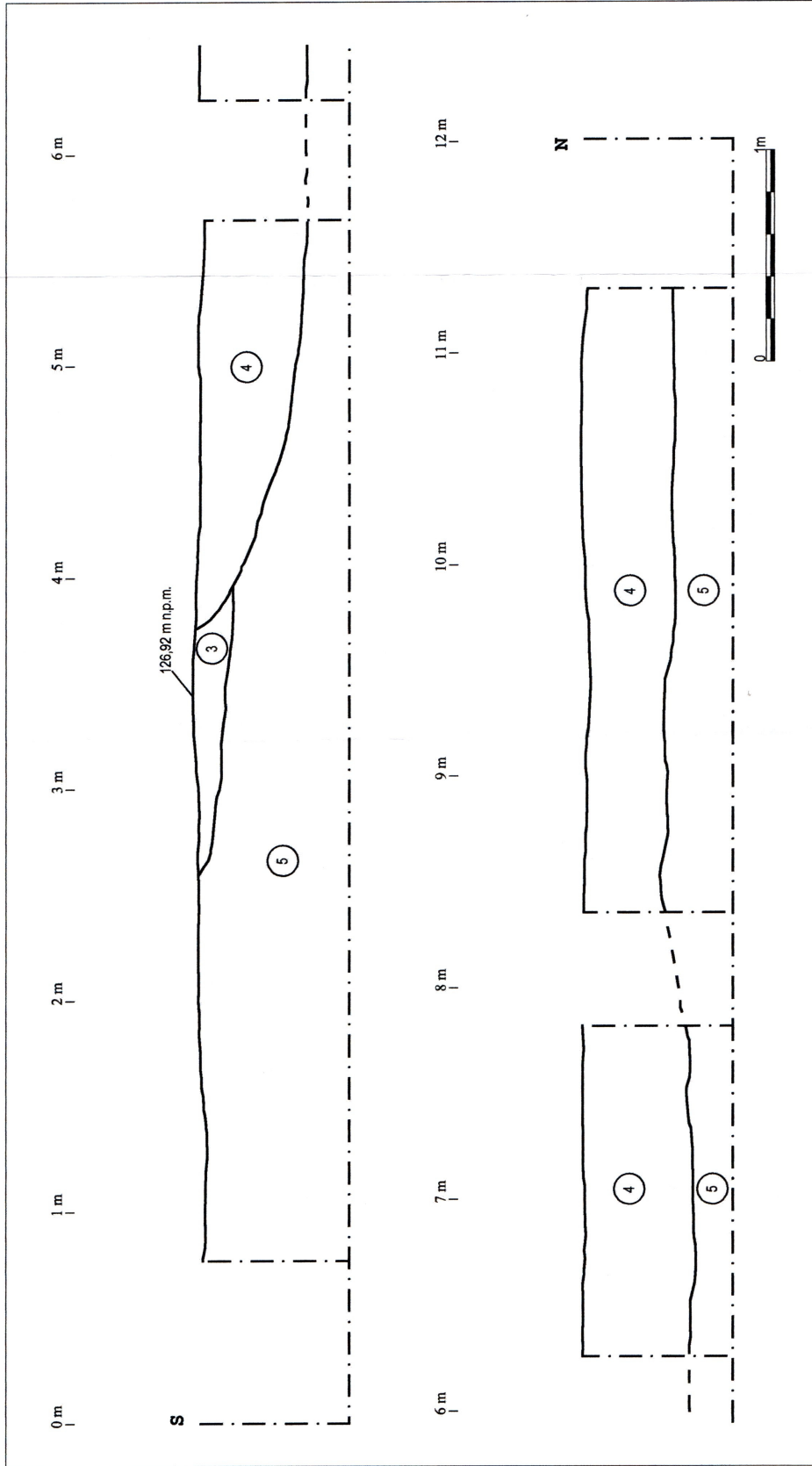
Ryc. 6) Galów, gm. Miękinia dz. nr 402/17. Profil 3; opis warstw patrz profil 1 (szczegółowy opis warstw w tekście)



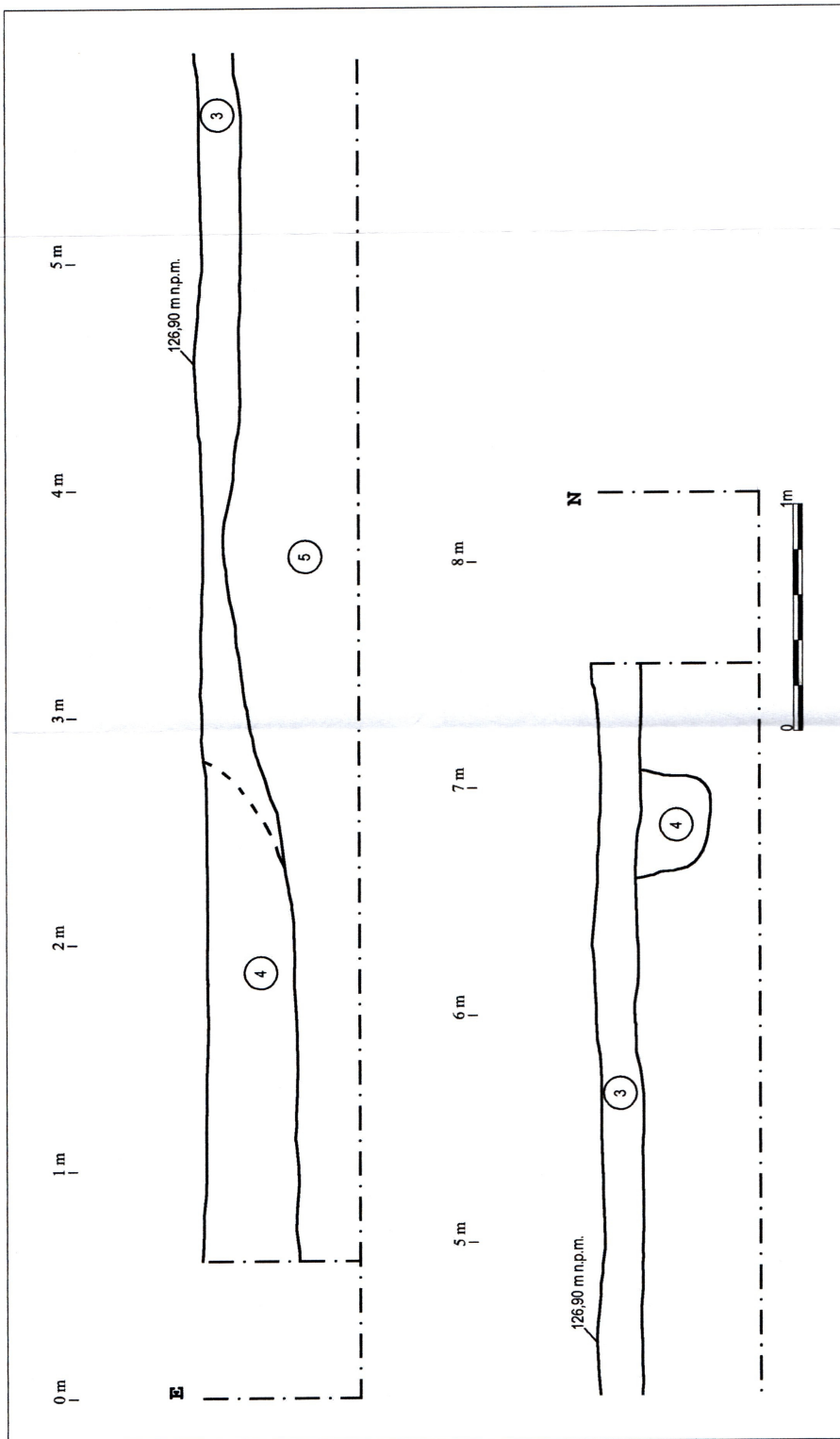
Ryc. 7) Galów, gm. Miękinia dz. nr 402/17. Profil 4; opis warstw patrz profil 1 (szczegółowy opis warstw w tekście)



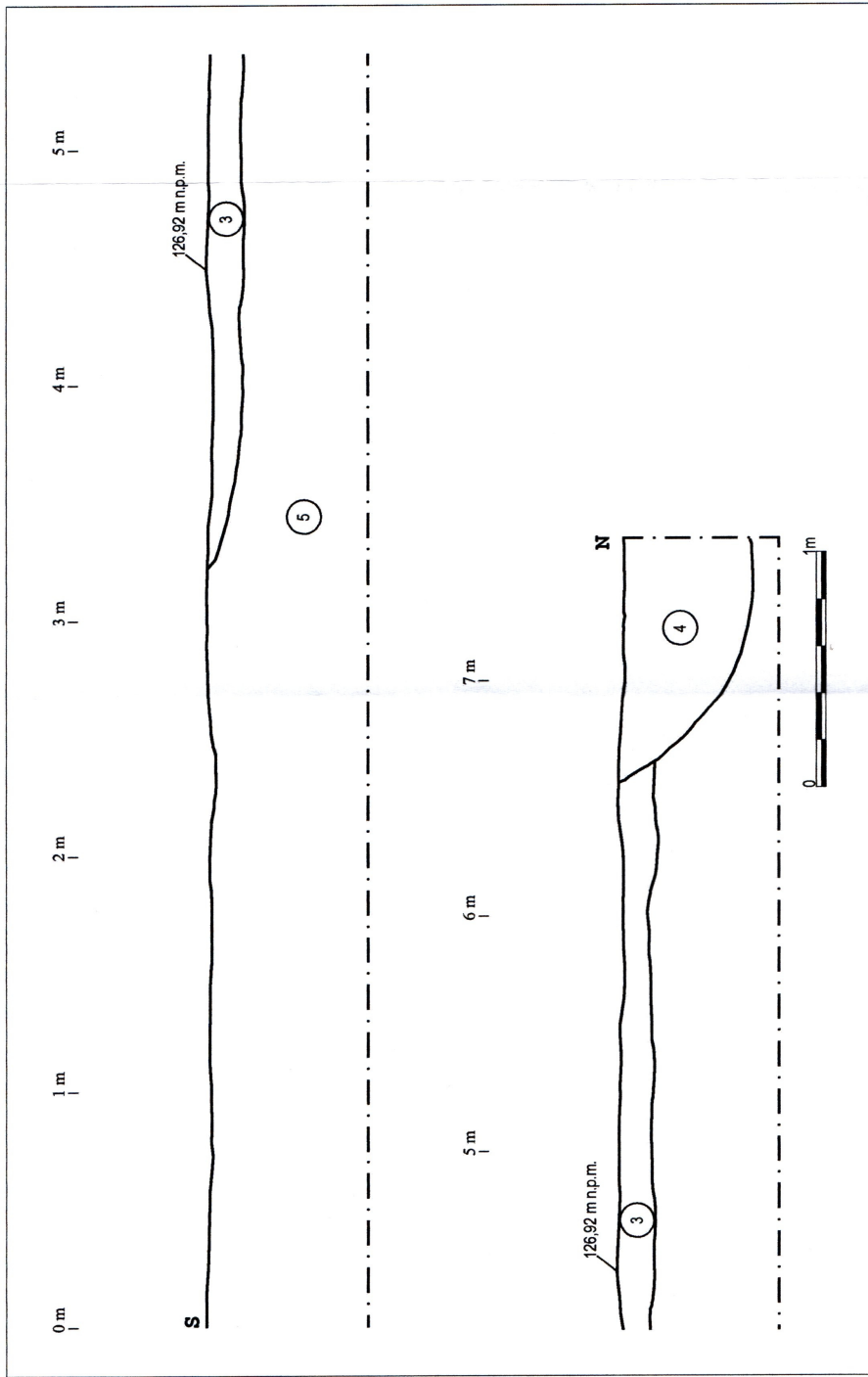
Ryc. 8) Gatów, gm. Miękinia dz. nr 402/17. Profil 5: opis warstw patrz profil 1 (szczegółowy opis warstw w tekście)



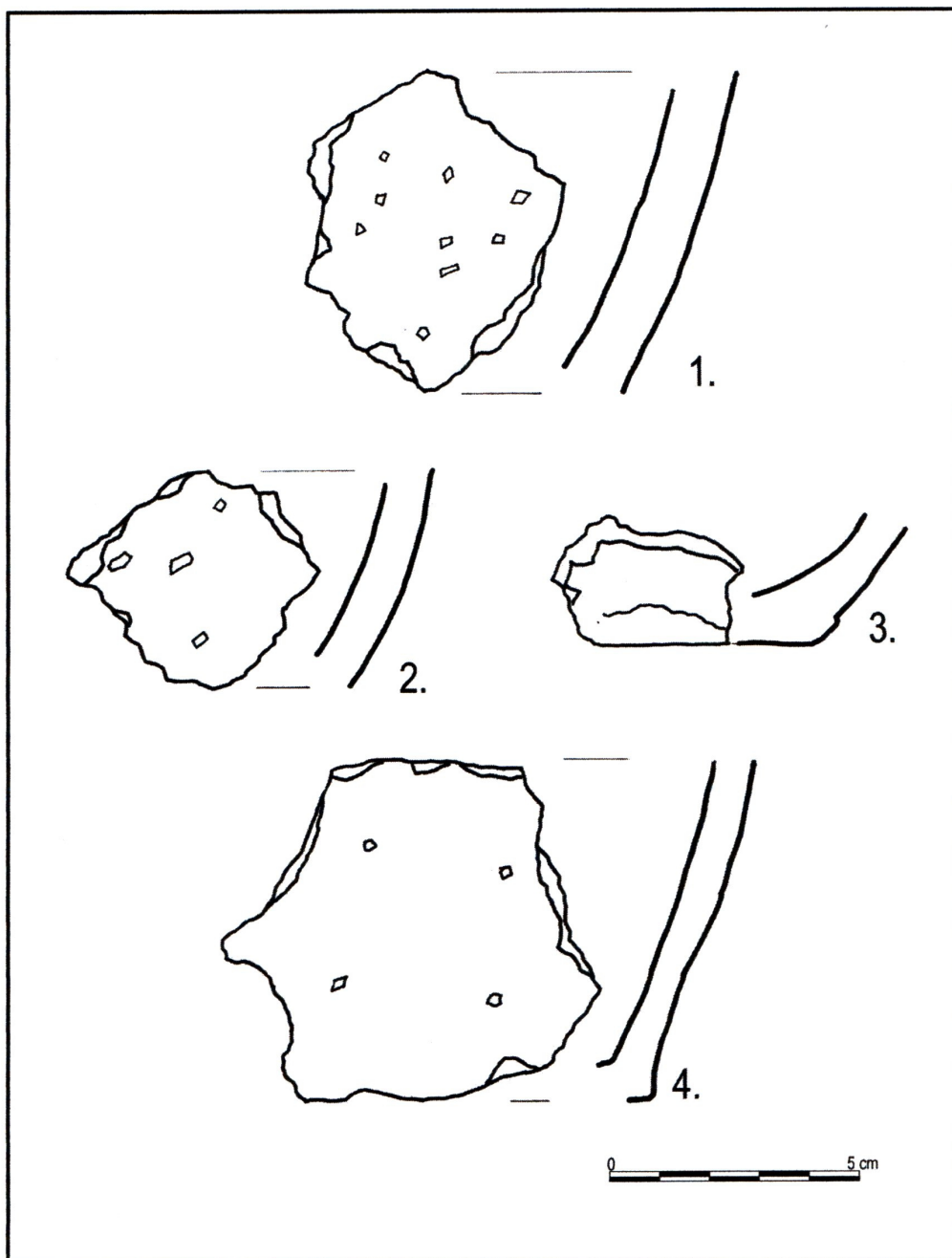
Ryc. 9) Galów, gm. Miękinia dz. nr 402/17. Profil 6; opis warstw patrz profil 1 (szczegółowy opis warstw w tekście)



Ryc. 10) Galów, gm. Miękinia dz. nr 402/17. Profil 7; opis warstw patrz profil 1 (szczegółowy opis warstw w tekście)



Ryc. 11) Galów, gm. Miękinia dz. nr 402/17. Profil 8; opis warstw patrz profil 1 (szczegółowy opis warstw w tekście)



Ryc. 12) Gałów, gm. Miękinia dz. nr 402/17. Fragmenty naczyń ceramicznych

FOTOGRAFIE



Fot. 1) Gałków, gm. Miękinia dz. nr 402/17. Obszar badań po odhumusowaniu. Widok z południowego wschodu




Fot. 2) Gałków, gm. Miękinia dz. nr 402/17. Obszar badań po odhumusowaniu. Widok z północnego wschodu




Fot. 3) Galków, gm. Miękinia dz. nr 402/17. Obszar badań po wykonaniu rowów fundamentowych. Widok z południowego wchodu



Fot. 4) Galków, gm. Miękinia dz. nr 402/17. Obszar badań po wykonaniu rowów fundamentowych. Widok z z północnego wschodu




Fot. 5) Galków, gm. Miękinia dz. nr 402/17. Profil północny obszaru badań po odhumusowaniu. Widok z południa



Fot. 6) Galków, gm. Miękinia dz. nr 402/17. Profil zachodni obszaru badań po odhumusowaniu. Widok ze wschodu



Fot. 7) Galków, gm. Miękinia dz. nr 402/17. Profil południowy obszaru badań po odhumusowaniu. Widok z północy



Fot. 8) Galków, gm. Miękinia dz. nr 402/17. Profil zachodni wykopu fundamentowego w południowo zachodniej części inwestycji. Widok ze wschodu



Fot. 9) Galków, gm. Miękinia dz. nr 402/17. Wykopy fundamentowe w północno wschodniej części inwestycji. Widok z południa



Fot. 10) Galków, gm. Miękinia dz. nr 402/17. Wykopy fundamentowe we wschodniej części inwestycji. Widok z południowego zachodu



Fot. 11) Gałków, gm. Miękinia dz. nr 402/17. Wykopy fundamentowe w północno wschodnim narożniku inwestycji. Widok z południowego zachodu



Fot. 12) Gałków, gm. Miękinia dz. nr 402/17. Wykopy fundamentowe w północno zachodnim narożniku inwestycji. Widok ze wschodu