Muzeum Regionalne
w Środzie Śląskiej

Średzkie Zeszyty Naukowe

TOM 31 / 2013

Grzegorz Borowski

SPRAWOZDANIE Z NADZORU ARCHEOLOGICZNEGO PRZEPROWADZONEGO W ZWIĄZKU Z BUDOWĄ DOMU JEDNORODZINNEGO W MIEJSCOWOŚCI LUTYNIA, GM. MIĘKINIA, DZ. NR 471/8

(dec. nr 913/2013 z dnia 18.06.2013 r.)

sprawozdanie ma charakter ostateczny

Środa Śląska 2013
© Muzeum Regionalne w Środzie Śląskiej

SPRAWOZDANIE Z NADZORU ARCHEOLOGICZNEGO PRZEPROWADZONEGO W ZWIĄZKU Z BUDOWĄ DOMU JEDNORODZINNEGO W LUTYNII, GM. MIĘKINIA, DZ. NR 471/8

Wstęp

W dniach 4 i 6 listopada 2013 r. Muzeum Regionalne w Środzie Śląskiej przeprowadziło nadzór archeologiczny związany z budową budynku jednorodzinnego w Lutynii, gm. Miękinia, dz. nr 471/8 (ryc. 1-2). Nadzór zrealizowano w oparciu o decyzję Dolnośląskiego Wojewódzkiego Konserwatora Zabytków we Wrocławiu nr 913/3013 z dnia 18.06.2013 r. oraz na zlecenie Państwa Aleksandry i Krzysztofa Pol, ul. Potokowa 52, Wrocław. Z ramienia muzeum nadzorem kierował mgr Grzegorz Borowski. Konieczność jego prowadzenia wynikała z lokalizacji inwestycji na obszarze zachowanych reliktów osadnictwa pradziejowego, średniowiecznego i nowożytnego oraz w sąsiedztwie stanowiska archeologicznego nr 9/18/79-26 AZP.

Przebieg nadzoru archeologicznego

Nadzór archeologiczny realizowany był w dwóch etapach. Na etapie I nadzorowano pracę sprzętu mechanicznego przy zdejmowaniu wierzchniej warstwy gruntu do około 20 cm (fot. 1-2). Na etapie II z kolei nadzorowano wykopy pod ławy fundamentowe przyszłego budynku (fot. 3-4). W trakcie tych czynności miejscowo doczyszczano odsłaniane powierzchnie i wyrywkowo przebierano urobek. Nie stwierdzono obecności jakichkolwiek reliktów archeologicznych w postaci warstw, obiektów wziemnych lub zabytków ruchomych.

Układ nawarstwień na całym nadzorowanym obszarze był niemal identyczny, co najlepiej obrazują zarejestrowane profile. Profil 1: j.s. 1 – żółto-brązowy piach; j.s. 2 – warstwa orna (ryc. 2, fot. 5). Profil 2: j.s. 1 – szaro-brązowy piach; j.s. 2 – warstwa orna (ryc. 2, fot. 6).

Zakończenie

W trakcie przeprowadzonego nadzoru nie stwierdzono obecności reliktów archeologicznych. Konieczne jest jednak prowadzenie dalszych prac w obrębie średniowiecznej Lutynii pod nadzorem konserwatorskim ze względu na możliwość ujawnienia pozostałości śladów pradziejowego, średniowiecznego lub nowożytnego zagospodarowania obszaru miejscowości.

Dziennik prac archeologicznych

4 listopada 2013 r.

Nadzór archeologiczny prowadzony w trakcie zdejmowania wierzchniej warstwy gruntu do głębokości około 20 cm. Wykonanie dokumentacji archeologicznej.

6 listopada 2013 r.

Nadzór archeologiczny prowadzony w trakcie wykopów pod ławy fundamentowe przyszłego budynku. Wykonanie dokumentacji archeologicznej. Zakończenie nadzoru archeologicznego.

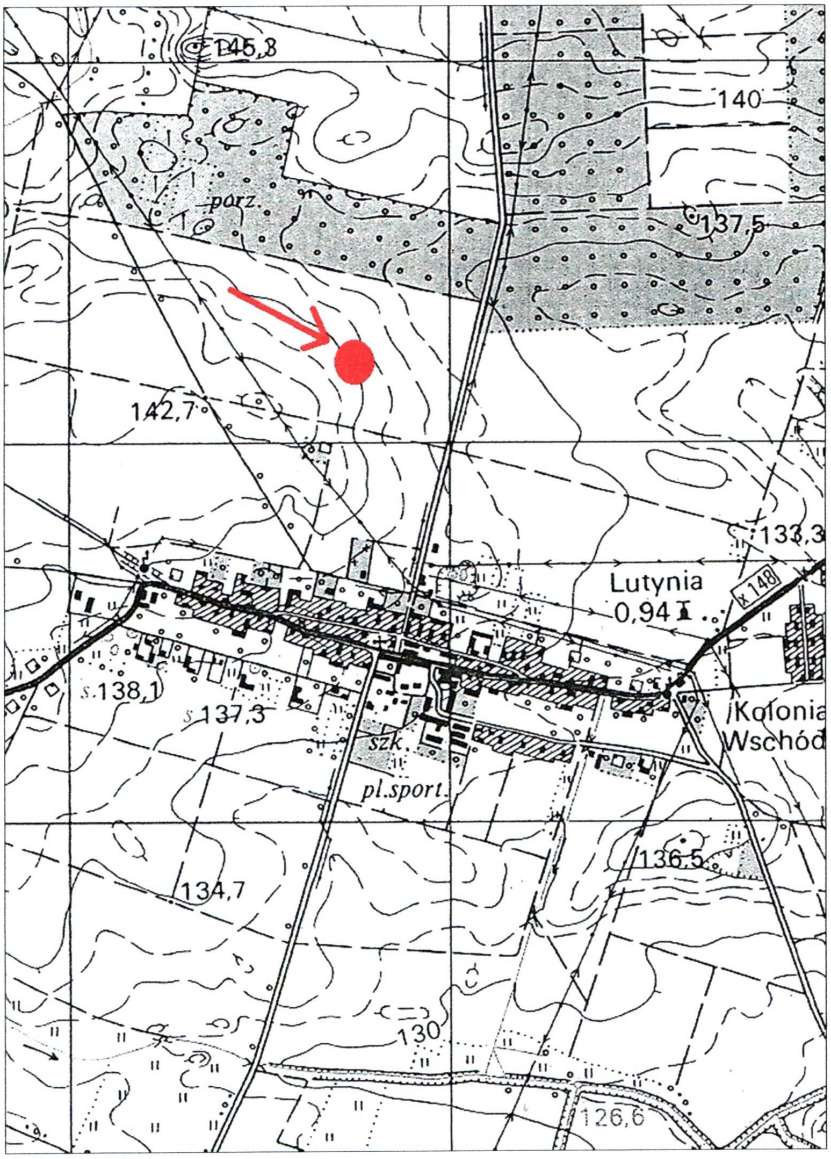

Ryc. 1

Lutynia – orientacyjna lokalizacja ternu inwestycji

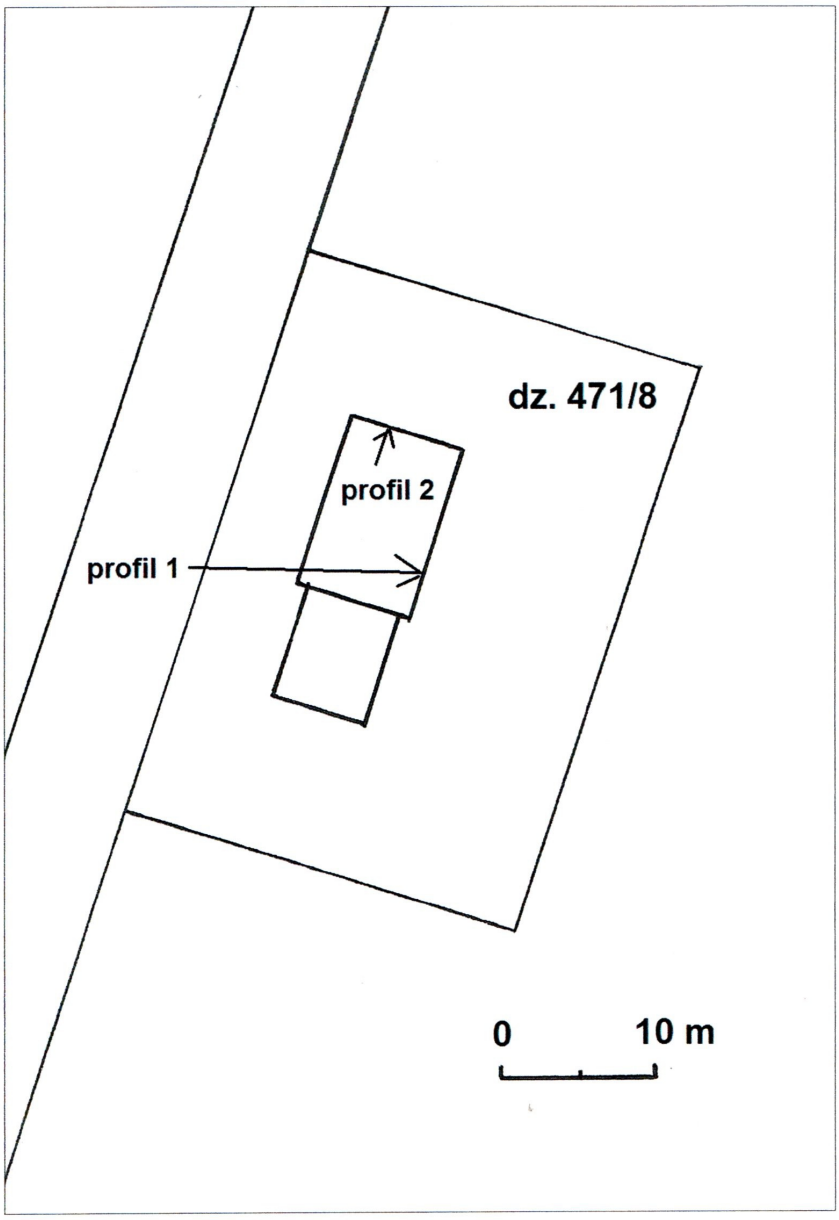

Ryc. 2

Lutynia, dz. nr 471/8 – zasięg wykopów pod ławy fundamentowe budynku wraz z miejscami zarejestrowanych profili

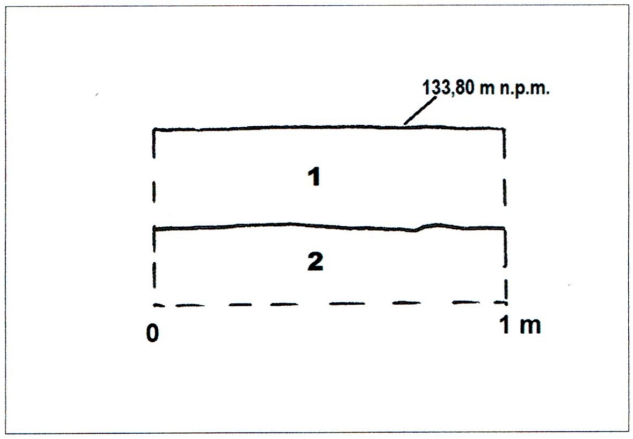

Ryc. 3

Układ nawarstwień zarejestrowany w profilu 1

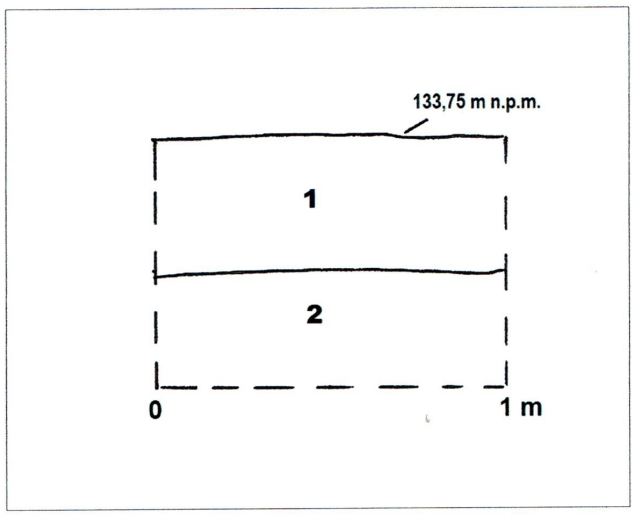

Ryc. 4

Układ nawarstwień zarejestrowany w profilu 2

Fot. 1 Widok terenu inwestycji po zdjęciu wierzchniej warstwy gruntu.
Ujęcie od strony południowej

Fot. 2 Widok terenu inwestycji po zdjęciu wierzchniej warstwy gruntu.
Ujęcie od strony zachodniej

Fot. 3 Wykonane wykopy pod ławy fundamentowe. Ujęcie od strony południowej

Fot. 4 Wykonane wykopy pod ławy fundamentowe. Ujęcie od strony zachodniej

Fot. 5 Fragment profilu wschodniego w wykopie pod wschodnią ławę fundamentową

Fot. 6 Fragment profilu północnego w wykopie pod północną ławę fundamentową