



Muzeum Regionalne
w Środzie Śląskiej



Średzkie Zeszyty Naukowe

TOM 2/ 2011

Ilona Wodejko, Grzegorz Borowski, Marek Grześkowiak

**SPRAWOZDANIE Z NADZORU ARCHEOLOGICZNEGO
PRZEPROWADZONEGO W ZWIĄZKU
Z ROZBUDOWĄ HURTOWNI W ŚRODZIE ŚLĄSKIEJ
PRZY UL. MALCZYCKIEJ 12-16**

(dec. nr 158/2010 z dnia 04.02.2010 r.)

sprawozdanie ma charakter ostateczny

Środa Śląska 2011

© Muzeum Regionalne w Środzie Śląskiej



**SPRAWOZDANIE Z NADZORU ARCHEOLOGICZNEGO
PRZEPROWADZONEGO W ZWIĄZKU Z ROZBUDOWĄ HURTOWNI
NA DZ. NR 111/1 AM-16 PRZY UL. MALCZYCKIEJ 12-16 W ŚRODZIE ŚLĄSKIEJ**

Wstęp

W dniach 26.03.2010 r. - 31.03.2010 r. Muzeum Regionalne w Środzie Śląskiej przeprowadziło nadzór archeologiczny związany z rozbudową hurtowni materiałów budowlanych na dz. nr 111/1 AM-16 w Środzie Śląskiej przy ul. Malczyckiej 12-16 (ryc. 1, 2). Nadzór zrealizowano w oparciu o decyzję Dolnośląskiego Wojewódzkiego Konserwatora Zabytków we Wrocławiu nr 158/2010 z dnia 04.02.2010 r. oraz na zlecenie Składbud sp. j. z/z przy ul. Malczyckiej 12-16, 55-300 Środa Śląska. Z ramienia muzeum nadzorem kierowała mgr Ilona Wodejko przy współdziałaniu mgra Marka Grześkowiaka i mgra Grzegorza Borowskiego. Konieczność prowadzenia nadzoru wynikała z lokalizacji inwestycji na terenie średniowiecznego i nowożytnego Przedmieścia Legnickiego.

Nadzór archeologiczny

Nadzór archeologiczny polegał na nadzorowaniu prac ziemnych na poszczególnych etapach. W pierwszej kolejności zdejmowano płyty betonowe stanowiące dotychczasową nawierzchnię omawianego terenu (fot. 1). Następnie pogłębiano wykop budowlany do gł. ok. 0,5 m (fot. 2). Ostatnią fazą było wykonanie wykopów pod ławy fundamentowe na gł. ok. 0,2-0,3 m od osiągniętego wcześniej poziomu (fot. 3).

W trakcie zrealizowanego nadzoru nie zarejestrowano jakichkolwiek reliktyw archeologicznych w postaci warstw, zabytków lub obiektów. Na całym nadzorowanym obszarze układ nawarstwień był niemal identyczny, co obrazuje fragment północnego profilu wykopu budowlanego: j.s. 5 – jasnoszary, rdzawy piach z drobnymi kamieniami; j.s. 4 – szara, ilasta próchnica z pojedynczymi węglami drzewnymi; j.s. 3 – brązowa, spiaszczona próchnica z gruzem ceglano-ziemnym; j.s. 2 – podsypka; j.s. 1 – płyty betonowe (ryc. 3, fot. 4).

Zakończenie

Pomimo nie stwierdzenia w trakcie prowadzonego nadzoru reliktyw archeologicznych należy w dalszym ciągu obserwować teren przedmieścia legnickiego w Środzie Śląskiej z uwagi na możliwość odkrycia w trakcie robót ziemnych pozostałości jego historycznego zagospodarowania.

Dziennik badań archeologicznych

26.03.2010 r.

Rozpoczęcie nadzoru archeologicznego. Prace przy zdejmowaniu nawierzchni z płyt betonowych w obszarze rozbudowy. Wykonanie dokumentacji fotograficznej.

29.03.2010 r.

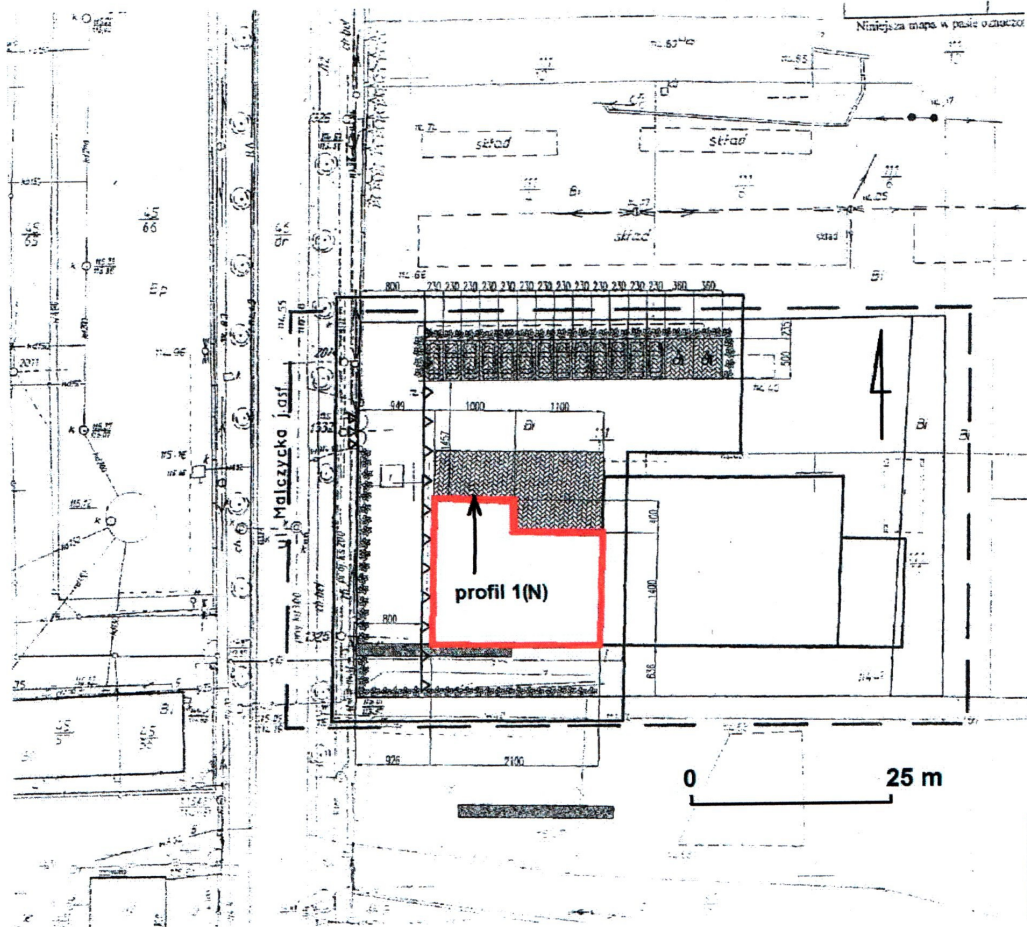
Nadzór archeologiczny przy pogłębianiu wykopu do gł. 0,5 m.

30.03.2010 r.

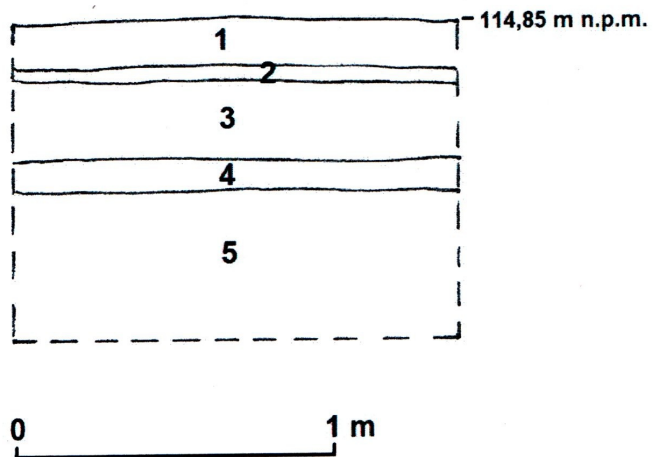
Zakończenie nadzoru przy pogłębianiu wykopu. Wykonanie dokumentacji archeologicznej.

31.03.2010 r.

Nadzór archeologiczny przy wykopach pod ławy i stopy fundamentowe rozbudowywanego budynku. Wykonanie dokumentacji archeologicznej.



ryc. 2
Środa Śląska, ul. Malczycka 12-16 – lokalizacja obszaru inwestycji wraz z miejscem zarejestrowanego profilu



ryc. 3
Układ nawarstwień zarejestrowanych w profilu 1 (S)




fol. 1 Widok na teren inwestycji w trakcie zdejmowania wierzchnich płyt betonowych



fol. 2 Widok na teren inwestycji po pogłębieniu do gł. ok. 0,5 m



fot. 3 Nadzór archeologiczny w trakcie wykonywania wykopów pod łąwy fundamentowe



fot. 4 Profil nawarstwień zarejestrowanych w profilu 1 (N)