



Muzeum Regionalne
w Środzie Śląskiej



Średzkie Zeszyty Naukowe

TOM 28/ 2014

Grzegorz Borowski, Marek Grześkowiak

**SPRAWOZDANIE ZE STAŁEGO NADZORU
ARCHEOLOGICZNEGO ZWIĄZANEGO Z PRZEBUDOWĄ
ODCINKA OŚWIETLENIA ULICZNEGO W M. PIERSNO,
GM. KOSTOMŁOTY.**

(decyzja nr 1723/ 2014 z dnia 06.08.2014 r.)

SPRAWOZDANIE MA CHARAKTER OSTATECZNY

Środa Śląska 2014

© Muzeum Regionalne w Środzie Śląskiej



WSTĘP

W dniach od 12.11.2014 r. do 14.11.2014 r. przeprowadzono stały nadzór archeologiczny związany z przebudową oświetlenia ulicznego w miejscowości Piersno, gm. Kostomłoty. Badania zrealizowano w oparciu o decyzję Dolnośląskiego Wojewódzkiego Konserwatora Zabytków we Wrocławiu nr 1723/2014 z dnia 06.08.2014 r. oraz na podstawie dokumentacji projektowej dostarczonej przez Inwestora.

Badania przeprowadził zespół Muzeum Regionalnego w Środzie Śląskiej w składzie: dr Grzegorz Borowski, mgr Marek Grzeškowiak. Inwestorem zadania była Gmina Kostomłoty.

WYNIKI BADAN ARCHEOLOGICZNYCH

Inwestycja zlokalizowana była na północny-zachód od centrum wsi Piersno, na terenie dawnego zespołu pałacowo-folwarcznego Stoszków (ryc. 1).

Prace ziemne wykonano przy pomocy sprzętu mechanicznego (minikoparka) oraz pracowników fizycznych. Głębokość wykopu sięgała maksymalnie 1,0 m (średnio około 0,80 m), a szerokość – 0,40 m.

Inwestycję rozpoczęto na północ od dawnego folwarku, w okolicy budynku mieszkalnego nr 47 (ryc. 2). Wykop oświetleniowy poprowadzono od strony zachodniej istniejącej tam drogi asfaltowej, w kierunku południowym, aż do charakterystycznego skrzyżowania na majdanie folwarku, w okolicy dawnego pałacu, a obecnie budynku nr 42 – odcinek I (fot. 1, 2).

Na profilach wykopu rejestrowano w większości tylko warstwę darniową i zalegający poniżej humus, często ze śmieciami z XX w. (profil 1, ryc. 3; fot. 3).

W okolicy budynku nr 44 w spągu wykopu uchwycono dodatkowo warstwę żółtego piasku oraz ilasty calec (profil 2, ryc. 3; fot. 2997).

Na całym odcinku I nie zlokalizowano w wykopie żadnych nawarstwień kulturowych starszych niż XX-wieczne.

Na styku wykopów odcinka I z odcinkiem II nadzorowano wykonanie przecisku pod drogą asfaltową, prowadzącą do budynków nr 42 i 41 (ryc. 2; fot. 5, 6).

Na profilach wykopu w sąsiedztwie przecisku zarejestrowano w stropie warstwę darniową i humus, a poniżej warstwę niwelacyjną (brązowy ił przemieszany

z żółtym piaskiem, drobnym gruzem ceglany i małymi kamieniami), pochodząca z 1 połowy XX w. (profil 3, ryc. 3; fot. 7). Również tutaj nie natrafiono na starsze nawarstwienia kulturowe.

W kolejnym etapie nadzorowano prace ziemne na wschodnim fragmencie odcinka II (ryc. 2). Wykop liniowy poprowadzono w pobliżu budynków nr 40, 39 i budynku gospodarczego dawnego folwarku (fot. 8, 9).

Na profilach tego fragmentu wykopu zarejestrowano zbliżoną stratyografię jak w wykopie koło przecisku pod drogą. W stropie profili zalegała darni z przemieszonym humusem, a poniżej ilasto-piaszczysta warstwa niwelacyjna (profil 4, ryc. 4; fot. 10). Nie stwierdzono obecności reliktyw archeologicznych.

Ostatnim z badanych odcinków był fragment wykopu biegnący przy drodze pałacowej (zachodni fragment odcinka II) – ryc. 2; fot. 11.

Na profilach tego wykopu zarejestrowano następujący układ nawarstwień: darni, przemieszany ciemnoszary humus, poniżej ciemnobrunatno-szara próchnica oraz jasnobrązowo-żółty calcowy piasek ze żwirem (profil 5, ryc. 4; fot. 12).

PODSUMOWANIE

Podczas stałego nadzoru archeologicznego przy przedmiotowej inwestycji nie zarejestrowano nawarstwień kulturowych starszych niż XX-wieczne. Odsłonięte w wykopach jednostki stratygraficzne miały głównie charakter niwelacyjny i pochodziły z czasów współczesnych.

DZIENNIK BADAŃ ARCHEOLOGICZNYCH

12.11.2014 r.

Rozpoczęcie nadzoru archeologicznego przy budowie oświetlenia ulicznego w m. Piersno, gm. Kostomłoty. Prace archeologiczne prowadzono przy wykopie liniowym zlokalizowanym na poboczu drogi asfaltowej, na wysokości budynków nr 47, 46, 45, 44, 43 oraz dz. nr 336/10 (odcinek I). Roboty ziemne wykonywano przy pomocy sprzętu mechanicznego (koparki). Wykop posiadał głębokość ok. 0,80-1,0 m, a szerokość ok. 0,35-0,40 m. Brak reliktyw archeologicznych. Wykonano dokumentację fotograficzną, opisową i rysunkową.

13.11.2014 r.

Nadzór archeologiczny przy wykonaniu przecisku pod drogą (w okolicy posesji nr 40) oraz nad pracami ziemnymi przy wykopie liniowym, na wysokości posesji nr 40, 39 i przylegającego budynku gospodarczego (wschodni fragment odcinka II). Brak reliktyw archeologicznych. Wykonano dokumentację archeologiczną.

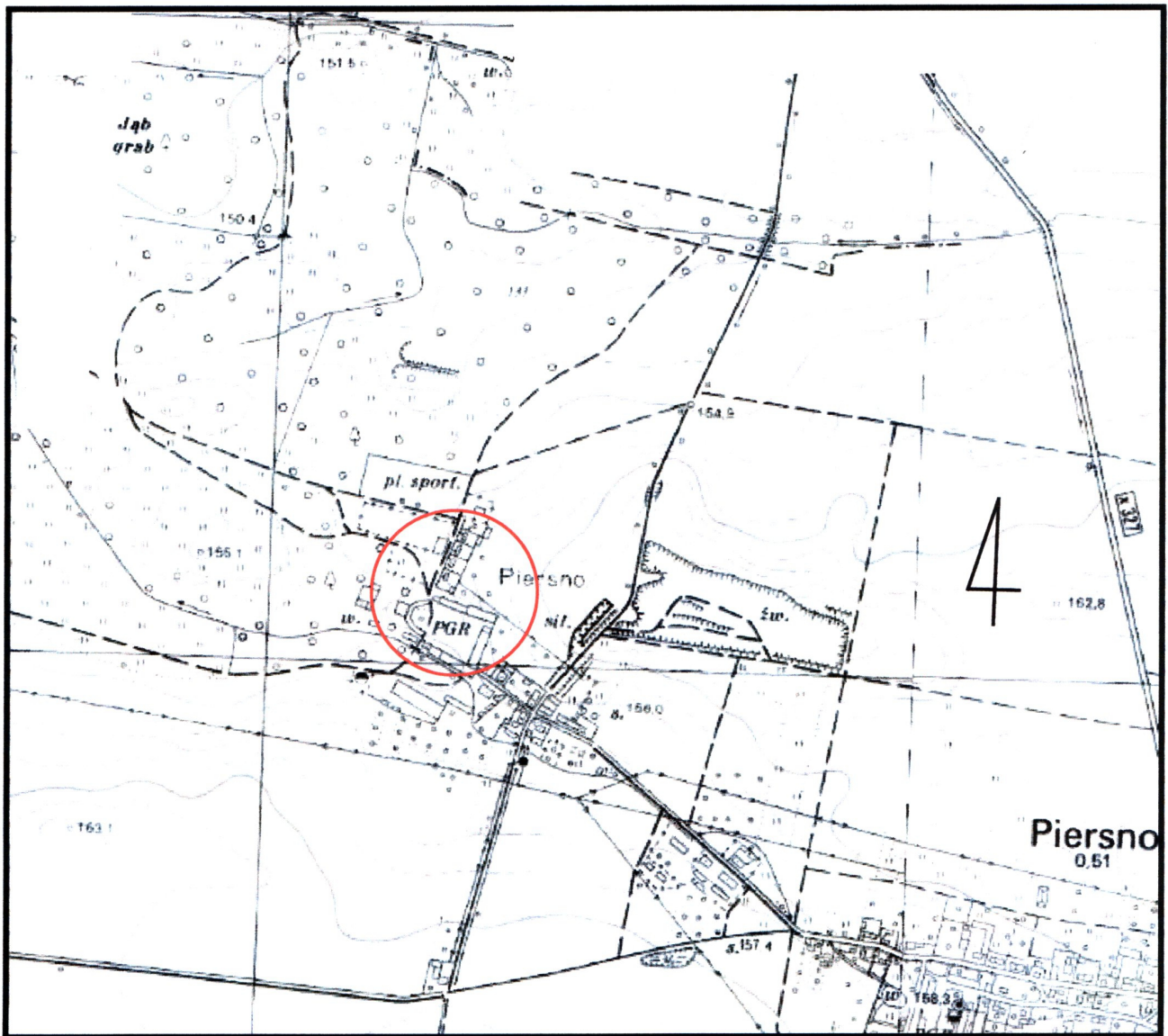
14.11.2014 r.

Nadzór archeologiczny przy wykopie biegnącym od krzyżówki projektowanej linii oświetlenia (na majdanie dawnego folwarku) w kierunku zachodnim, do okolicy budynku nr 42 (zachodni fragment odcinka II). Brak pozostałości reliktyw archeologicznych. Wykonano dokumentację polową.

W tym dniu zakończono wszystkie prace archeologiczne związane z inwestycją.

SPIS RYCIN


- Ryc. 1.** Mapa topograficzna m. Piersno w skali 1: 10 000 z zaznaczonym rejonem prac archeologicznych (w czerwonym okręgu).
- Ryc. 2.** Plan inwestycyjny z zaznaczonym zasięgiem nadzoru archeologicznego, umownymi odcinkami prac oraz lokalizacją profili archeologicznych.
- Ryc. 3.** Przekroje pionowe: **a** – profil 1; **b** – profil 2; **c** – profil 3.
- Ryc. 4.** Przekroje pionowe: **a** – profil 4; **b** – profil 5.



Ryc. 1

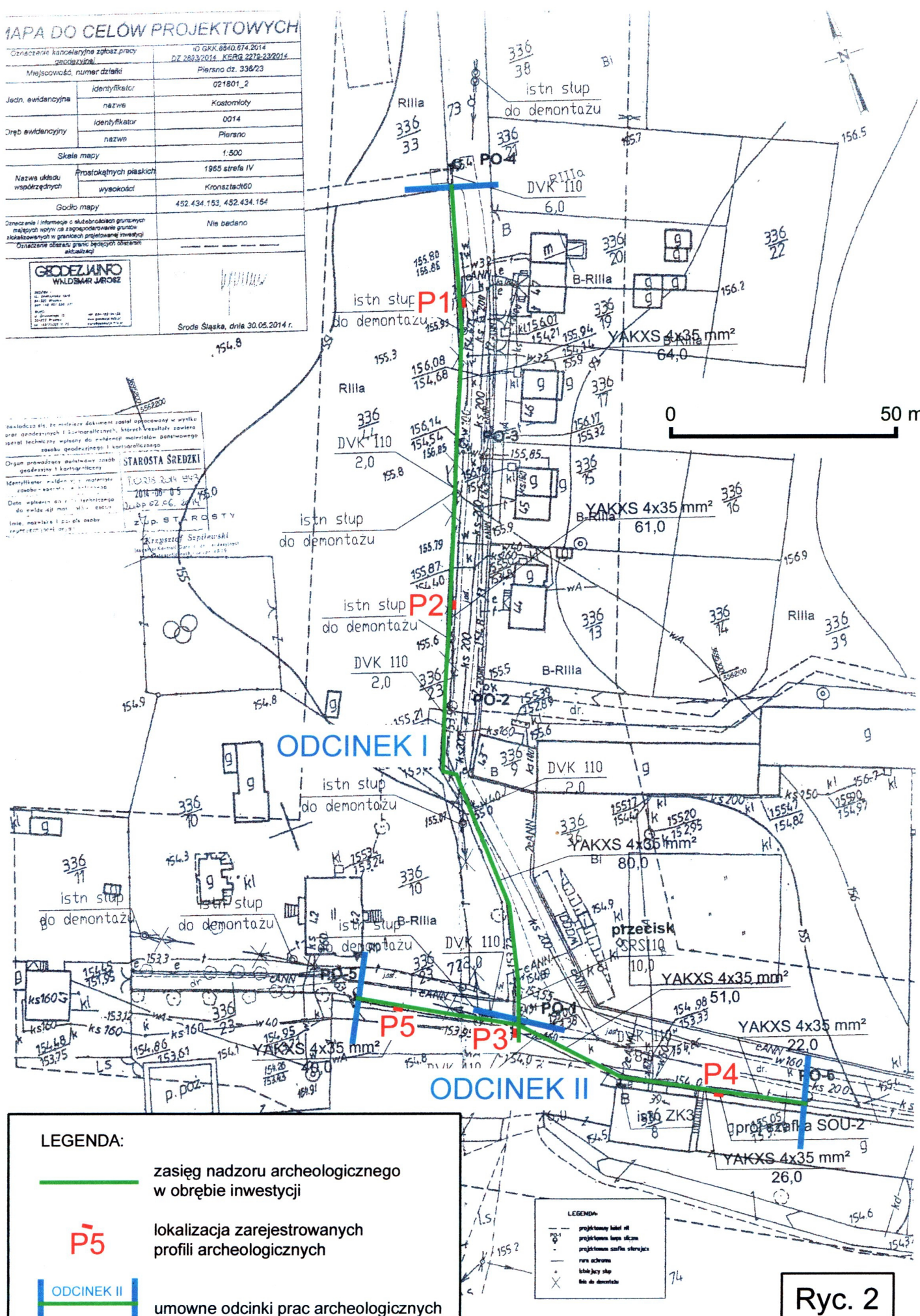
MAPA DO CEŁÓW PROJEKTOWYCH

Oznaczenie kancelaryjne zghoz.pracy		10 GKK.0840.074.2014
spodz.zywie		DZ.2833/2014_KRRG.2278-232014
Miejscowość, numer działki		Piarsno dz. 336/23
Jedn. ewidencyjna	identyfikator	021801_2
	nazwa	Kostomyły
Dział ewidencyjny	identyfikator	0014
	nazwa	Piarsno
Skala mapy		1:500
Nazwa układu współrzędnych	Prostokątnych płaskich	1985 strefa IV
	wysokość	Kronsztacht60
Godło mapy		452.434.153, 452.434.154
Oznaczenie i informacje o scharakteryzacji gruntych mających wpływ na zagonowocowanie pracoch zstakozawonyh w granicach projektowanej inwestycji		Nie badano
Oznaczenie obszaru granic bitychich obrzestn ekwidacji		






Sroda Śląska, dnia 30.05.2014 r.

Organ prowadzący geodezyjne prace	STAROSTA ŚREDZKI
Identyfikator	10315 204 892
Data wstąpienia do funkcji	2014-06-03
Imię, nazwisko i tytuł	Edward Paweł Jurosz

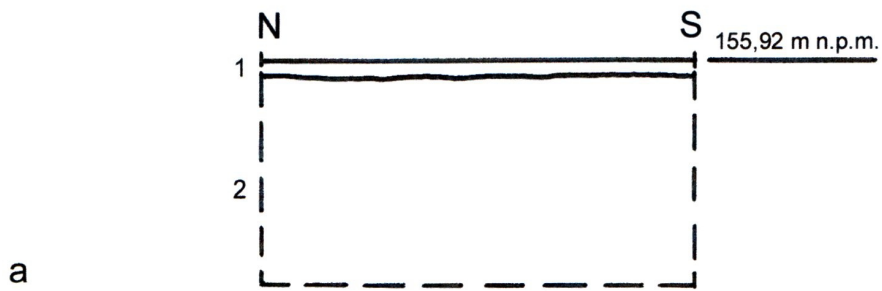


LEGENDA:

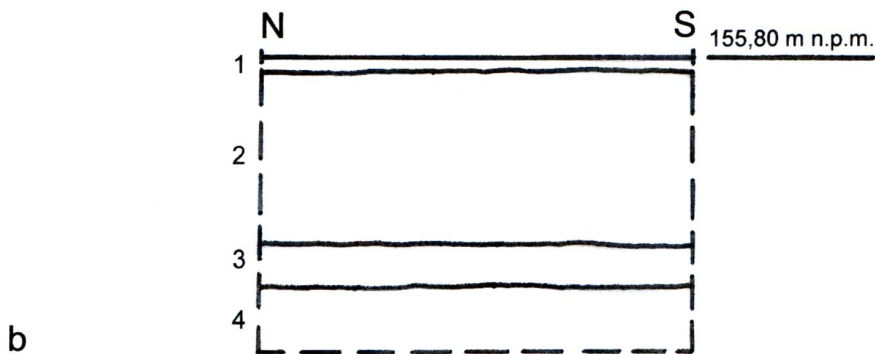
-  zasięg nadzoru archeologicznego w obrębie inwestycji
- P5** lokalizacja zarejestrowanych profili archeologicznych
-  ODCINEK II
-  umowne odcinki prac archeologicznych

LEGENDA:	
—	projektowany obiekt ul
•	projektowany kupa ulicow
•	projektowana cecha skrzepka
•	rura ochronna
•	istn. słup
X	ślad do demontażu

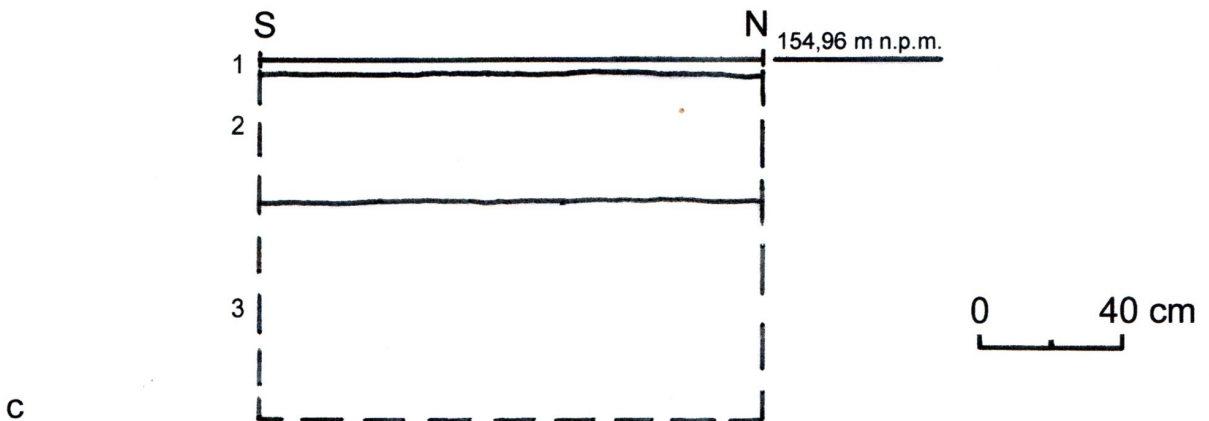
Ryc. 2




Profil 1 (stratygrafia: 1- warstwa darniowa; 2- ciemnoszara spiaszczona próchnica, miejscami z domieszką drobnego gruzu ceglanego, humus).



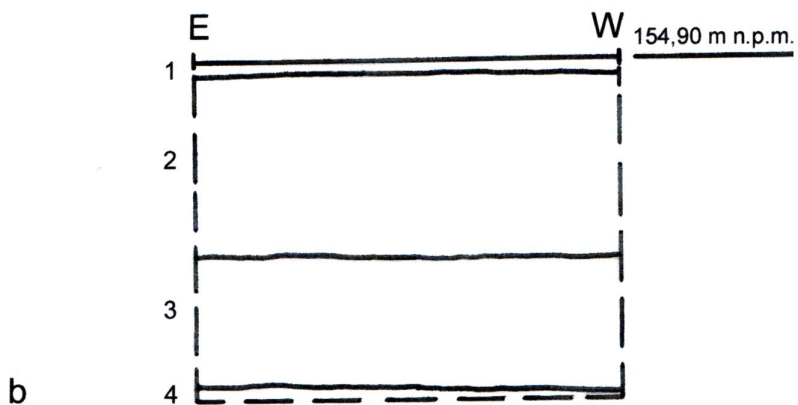
Profil 2 (stratygrafia: 1- warstwa darniowa; 2- ciemnoszara spiaszczona próchnica z drobinkami ceglanymi, humus; 3- żółty ilasty piasek z drobinkami ceglanymi; 4- jasnobrązowy ił, calec).



Profil 3 (stratygrafia: 1- warstwa darniowa; 2- ciemnoszara spiaszczona próchnica z domieszką drobnego gruzu ceglanego, małych kamieni i żwiru, humus; 3- brązowy ił przemieszany z żółtym piaskiem, drobnym gruzem ceglanym i małymi kamieniami, warstwa niwelacyjna z 1 poł. XX w.).



Profil 4 (stratygrafia: 1- warstwa darniowa; 2- ciemnoszara spiaszczona próchnica z domieszką drobnego gruzu ceglanego i małymi kamieniami, humus; 3- brązowo-szary il z domieszką żółtego piasku, żwiru i drobnego gruzu ceglanego, warstwa niwelacyjna z XX w.).



Profil 5 (stratygrafia: 1- warstwa darniowa; 2- ciemnoszara spiaszczona próchnica z domieszką drobnego gruzu ceglanego i żółtego żwiru, humus; 3- ciemnobrunatno-szara ilasta próchnica; 4- jasnobrązowo-żółty piasek ze żwirem, caleb).

0 40 cm

A horizontal scale bar with a vertical tick at 0 and another at 40 cm.

SPIS FOTOGRAFII

Fot. 1. Widok na wykop oświetleniowy w okolicy posesji nr 46 i 47 (północna część odcinka I).

Fot. 2. Widok na wykop oświetleniowy w okolicy posesji nr 45, 44 i 43 (odcinek I).

Fot. 3. Profil 1 (widok od W).

Fot. 4. Profil 2 (widok od W).

Fot. 5. Widok od N na wykopy pod przecisk pod drogą (na styku odcinków I i II).

Fot. 6. Widok od S na wykopy pod przecisk pod drogą (na styku odcinków I i II).

Fot. 7. Profil 3 (widok od E).

Fot. 8. Widok od W na wykop oświetleniowy w okolicy posesji nr 39 (wschodni fragment odcinka II).

Fot. 9. Widok od W na wykop oświetleniowy w okolicy posesji nr 40 (wschodni fragment odcinka II).

Fot. 10. Profil 4 (widok od N).

Fot. 11. Widok na wykop oświetleniowy w okolicy posesji nr 42 (zachodni fragment odcinka II).

Fot. 12. Profil 5 (widok od N).



Fot. 1



Fot. 2



Fot. 3



Fot. 4



Fot. 5



Fot. 6



Fot. 7



Fot. 8



Fot. 9



Fot. 10



Fot. 11



Fot. 12