



Muzeum Regionalne
w Środzie Śląskiej



Średzkie Zeszyty Naukowe

TOM 26/ 2010

Grzegorz Borowski, Piotr Jarysz, Ilona Wodejko

**SPRAWOZDANIE Z NADZORU ARCHEOLOGICZNEGO
PRZEPROWADZONEGO W ZWIĄZKU Z REMONTEM
BUDYNKU W ŚRODZIE ŚLĄSKIEJ PRZY
UL. ŚWIDNICKIEJ 18A**

(dec. nr 1155/2010 z dnia 17.08.2010 r.)

sprawozdanie ma charakter ostateczny

Środa Śląska 2010

© Muzeum Regionalne w Środzie Śląskiej



**SPRAWOZDANIE Z NADZORU ARCHEOLOGICZNEGO ZWIĄZANEGO
Z REMONTEM BUDYNKU PRZY UL. ŚWIDNICKIEJ 18A
W ŚRODZIE ŚLĄSKIEJ**

Wstęp

W dniach 18-26.08.2010 r. Muzeum Regionalne w Środzie Śląskiej prowadziło nadzór archeologiczny związany z remontem budynku przy ul. Świdnickiej 18a w Środzie Śląskiej (ryc. 1, 2, 3; fot. 1-4). Nadzór wykonano na zlecenie Gminy Środa Śląska i na podstawie decyzji Dolnośląskiego Wojewódzkiego Konserwatora Zabytków we Wrocławiu nr 1155/2010 z dnia 17.08.2010 r.¹ Kierownictwo pracami archeologicznymi objęła z ramienia muzeum mgr Ilona Wodejko.

Obszar prac archeologicznych

Budynek, przy którym prowadzono nadzór archeologiczny, położony jest na terenie starego miasta Środa Śląska, wpisanego do rejestru zabytków pod nr 501. Zlokalizowany jest on w centralnej partii kwartału ograniczonego od wschodu ul. Świdnicką, od południa – ul. Kościuszki, od zachodu – ul. Kościelną i od północy – ul. Białokórnica.

Przebieg nadzoru archeologicznego

Nadzór archeologiczny obejmował swoim zakresem wykopy pod osuszanie budynku o dł. ok. 30 m, szer. ok. 1-1,5 i max. gł. 1m (ryc. 3; fot. 5-8). W wykopach tych zarejestrowano fundament budynku wzniesiony z cegieł maszynowych na białej zaprawie cementowej. Na całej jego długości przedstawiał się on jednolicie, wobec czego zrezygnowano z fotograficznej dokumentacji całości fundamentu. Zadokumentowano jedynie jego środkowy fragment w wykopie południowym (fot. 9). Cegły fundamentu w odsłoniętym zakresie były ułożone w wątku nieregularnym. Dostępne do obserwacji partie były jednolite i datowano je na XIX-XX w., nie

¹ Pierwotnie nadzór miał być prowadzony w oparciu o decyzję nr 546/2010 z dnia 23.04.2010 r., która ważna była do końca czerwca 2010 r., jednakże nie odbył się on w tym terminie ze względu na opóźnienia w rozpoczęciu prac ziemnych ze strony Inwestora.

stwierdzając innych faz. Tym samym uznać należy, że związane są one z obecnie istniejącym budynkiem.

W obrębie przebadanych wykopów nie zarejestrowano wcześniejszych nawarstwień lub zabytków archeologicznych. W odsłoniętych profilach układ stratygraficzny także przedstawiał się jednolicie, wobec czego odstąpiono od wykonywania dokumentacji całości. Układ ten zobrazowany został fragmentem profilu (P1) zadokumentowanego w profilu północnym wykopu północnego (ryc. 3). Od spągu wykopu na gł. ok. 0,9-1 m do gł. ok. 8-10 cm poniżej poziomu terenu zalegała j.s. 2 – szaro-brązowa próchnica z szaro-brunatnym piachem, szlaką, gruzem ceglano-kamiennym oraz soczewkami gliny barwy kremowo-zielonej (zasyp wkopu pod fundament budynku); nad nią j.s. 1 – beton (ryc. 4, fot. 10).

Zakończenie

Przeprowadzone prace archeologiczne nie doprowadziły do dokonania odkryć archeologicznych. Było to z pewnością wynikiem niewielkiego ich zakresu. Podobne prace ziemne powinny być jednak pod stałą kontrolą konserwatorską ze względu na ich lokalizację w obrębie starego miasta Środa Śląska.

Dziennik prac archeologicznych

18.08.2010 r.

Wizja lokalna terenu inwestycji. Ustalenia z Inwestorem dotyczące sposobu prowadzenia nadzoru archeologicznego.

20.08.2010 r.

Prowadzenie nadzoru archeologicznego w trakcie wykopów pod osuszanie ściany północnej i zachodniej budynku.

23.08.2010 r.

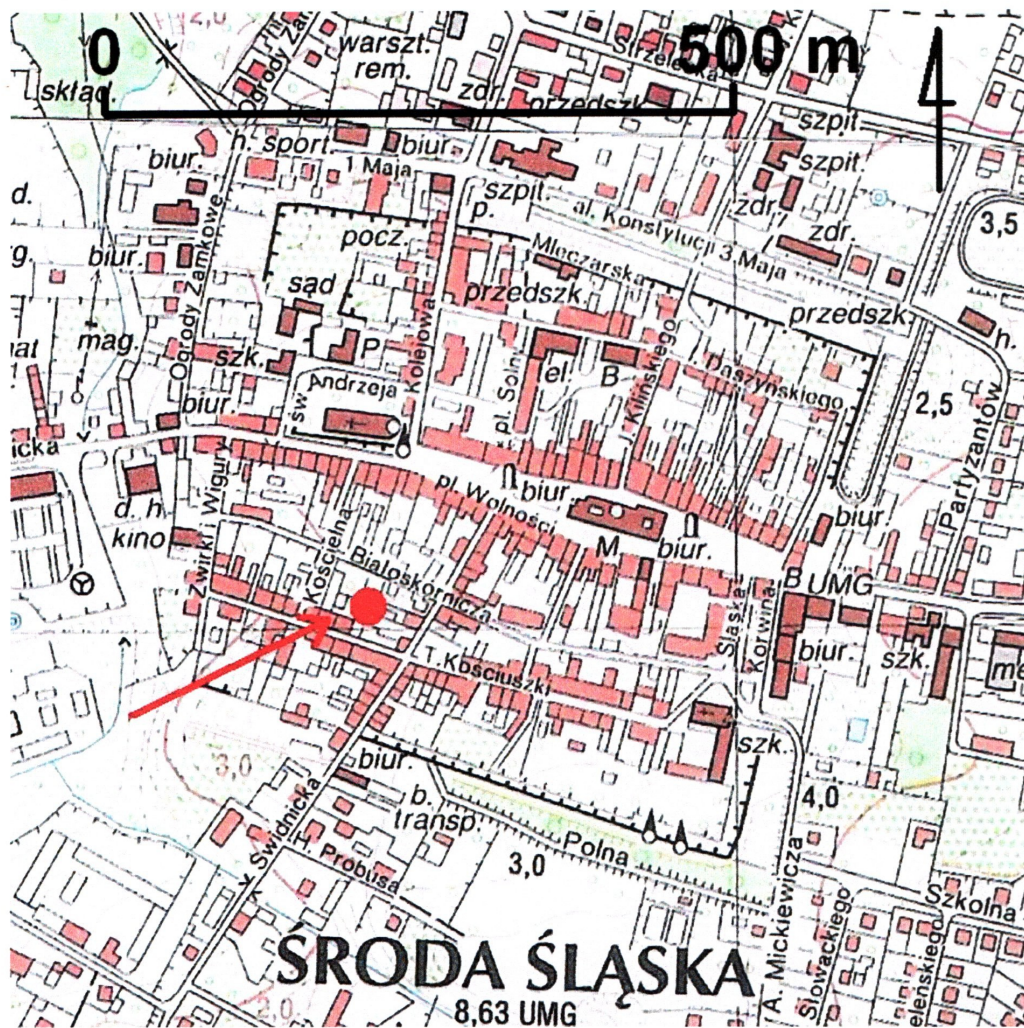
Prowadzenie nadzoru archeologicznego w trakcie wykopów pod osuszanie ściany południowej budynku.

24.08.2010 r.

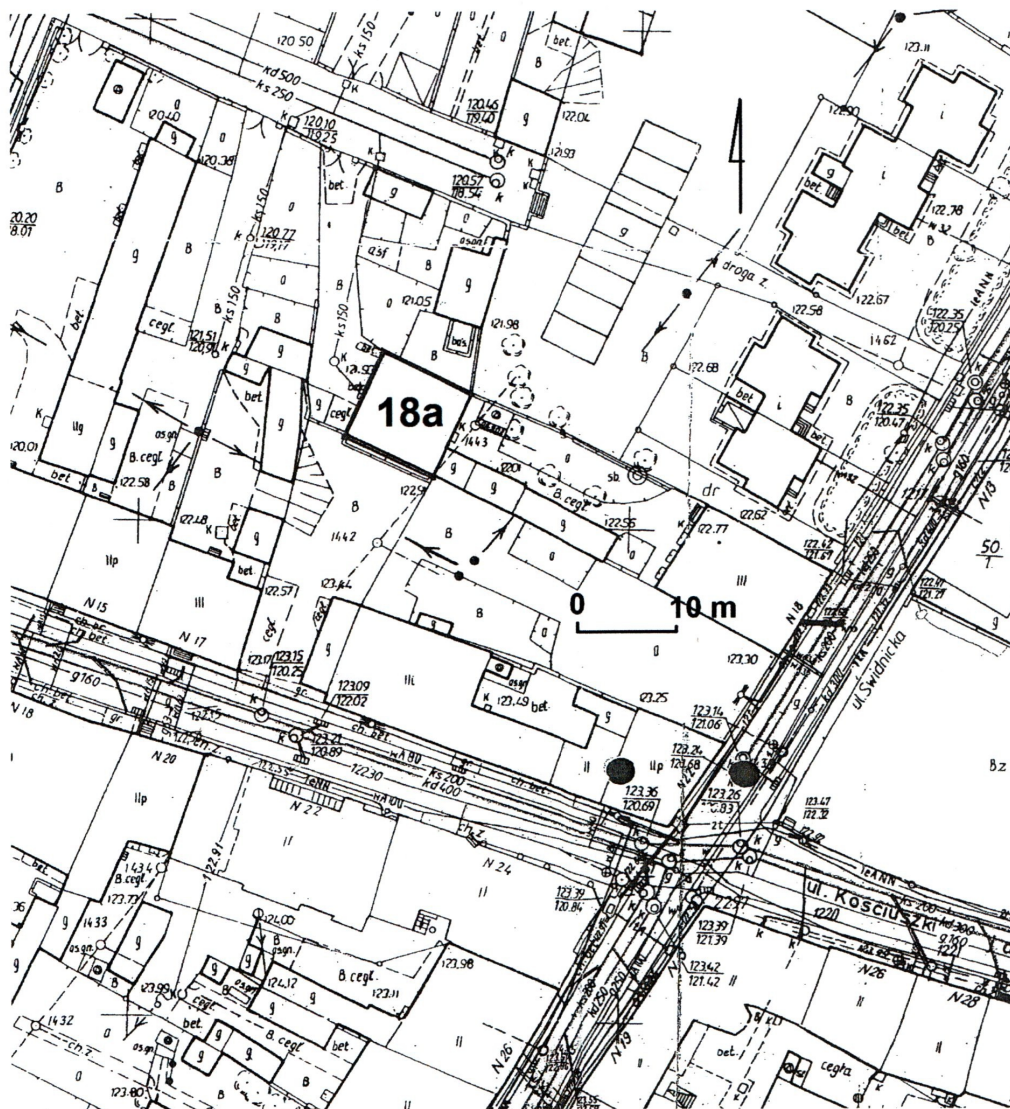
Ciąg dalszy nadzoru w trakcie wykopów j.w.

26.08.2010 r.

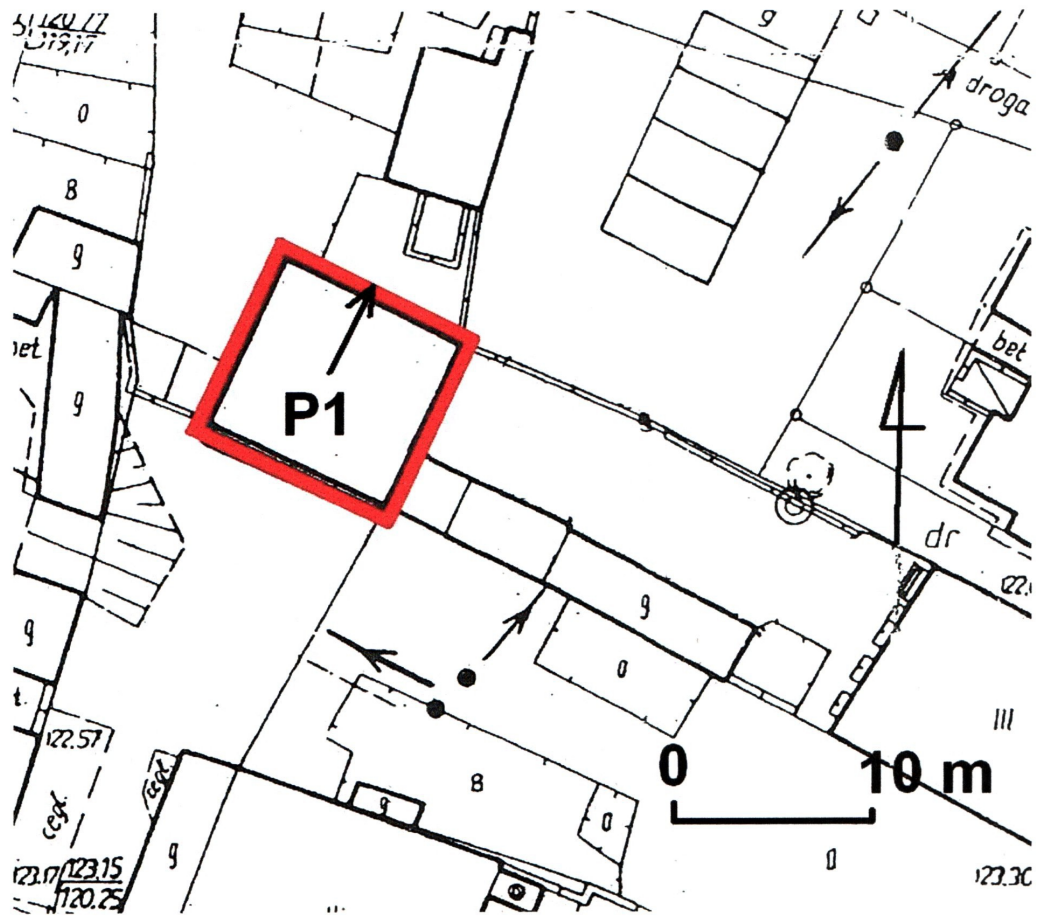
Prowadzenie nadzoru archeologicznego w trakcie wykopów pod osuszanie ściany wschodniej budynku.



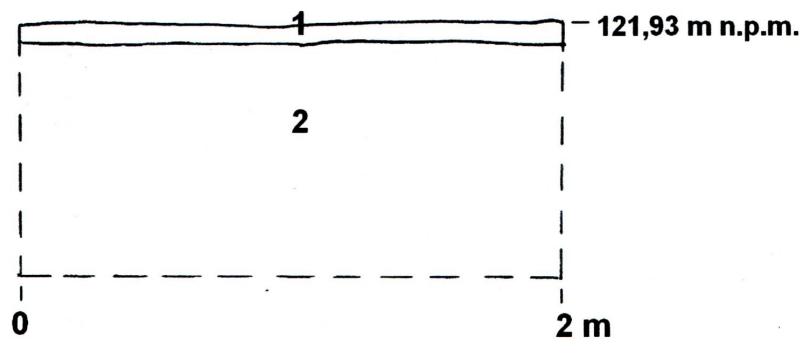
ryc. 1
 Środa Śląska – orientacyjna lokalizacja terenu prac archeologicznych (kolor czerwony)



ryc. 2
Środa Śląska – lokalizacja budynku przy ul. Świdnickiej 18a



ryc. 3
Środa Śląska, ul. Świdnicka 18a – zasięg wykopów związanych z inwestycją
(kolor czerwony) oraz miejsce dokumentacji profilu 1



ryc. 4
Układ nawarstwień zarejestrowanych w profilu P1 (N)



fot. 1
Przyziemie ściany północnej budynku przy ul. Świdnickiej 18a przed rozpoczęciem nadzoru,
widok od zachodu



fot. 2
Przyziemie ściany zachodniej budynku przy ul. Świdnickiej 18a przed rozpoczęciem nadzoru,
widok od północy



fot. 3
Przyziemie ściany wschodniej budynku przy ul. Świdnickiej 18a przed rozpoczęciem nadzoru, widok od północy




fot. 4
Przyziemie ściany południowej budynku przy ul. Świdnickiej 18a przed rozpoczęciem nadzoru, widok od wschodu



fot. 5
Wykop pod osuszenie ściany północnej budynku przy ul. Świdnickiej 18a, widok od zachodu



fot. 6
Wykop pod osuszenie ściany zachodniej budynku przy ul. Świdnickiej 18a, widok od południa




fot. 7
Wykop pod osuszenie ściany wschodniej budynku przy ul. Świdnickiej 18a, widok od południa



fot. 8
Wykop pod osuszenie ściany południowej budynku przy ul. Świdnickiej 18a, widok od wschodu



fot. 9
Fragment fundamentu południowej ściany budynku przy ul. Świdnickiej 18a, widok od południa



fot. 10
Fragment profilu północnego w wykopie pod osuszenie ściany północnej budynku przy ul. Świdnickiej 18a, widok od południa