



Muzeum Regionalne
w Środzie Śląskiej



Średzkie Zeszyty Naukowe

TOM 22/ 2010

Ilona Wodejko

**SPRAWOZDANIE Z NADZORU ARCHEOLOGICZNEGO
PRZEPROWADZONEGO W ZWIĄZKU
Z BUDOWĄ CHODNIKÓW W MIEJSCOWOŚCI
GŁOSKA, GM. MIĘKINIA**

(dec. nr 602/2009 z dnia 11.05.2009 r.; post. nr 221/2010 z dnia 08.03.2010 r.)

sprawozdanie ma charakter ostateczny

Środa Śląska 2010

© Muzeum Regionalne w Środzie Śląskiej



**SPRAWOZDANIE Z NADZORU ARCHEOLOGICZNEGO
PRZEPROWADZONEGO W ZWIĄZKU Z BUDOWĄ CHODNIKÓW
W MIEJSCOWOŚCI GŁOSKA, GM. MIĘKINIA.**

Wstęp

Na podstawie **decyzji nr 602/2009 z dnia 11.05.2009 roku** Dolnośląskiego Wojewódzkiego Konserwatora Zabytków we Wrocławiu oraz zlecenia inwestora, tj. Gminy Miękinia, Muzeum Regionalne w Środzie Śląskiej pod kierownictwem mgr Ilony Wodejko prowadziło nadzór archeologiczny w związku z budową chodników - ul. Kwiatowa, Lipowa, Spokojna, Stawowa i Główna w miejscowości Głoska, gm. Miękinia, pow. średzki, woj. dolnośląskie. Prace archeologiczne przeprowadzono w dniach 9.03-14.05. 2010 roku.

Rejon prac archeologicznych

Teren inwestycji znajdował się w obszarze intensywnego osadnictwa pradziejowego, średniowiecznego i nowożytnego, na terenie wsi o metryce średniowiecznej, stanowiska archeologicznego nr 7/21/77-25 AZP (śląd osadnictwa neolitycznego), a także w sąsiedztwie grodziska datowanego na XIV wiek (6/20/77-25 AZP). Rejon prac to centralna część miejscowości Głoska, wymienianej w źródłach historycznych już w 1293r. Obszar inwestycji znajduje się w mezoregionie Pradoliny Wrocławskiej, wchodzącej w skład Niziny Śląskiej.

Charakterystyka prac archeologicznych

Badania archeologiczne polegały na stałym nadzorze nad pracami ziemnymi, tj. korytowaniem pod projektowane chodniki. Prace ziemne prowadzono w obrębie ul. Stawowej (na długości ok. 485mb), ul. Głównej (na długości ok. 870mb), ul. Lipowej (na długości ok. 370mb), ul. Kwiatowej

(na długości ok. 305mb) oraz ul. Spokojnej (na długości ok. 135mb) na szerokości do 1,2m. Korytowanie prowadzono do głębokości 0,35-0,80m za pomocą sprzętu mechanicznego, w krawędzi istniejących dróg. W rejonie ul. Spokojnej i Głównej zdemontowano szczałkowo zachowane krawężniki kamienne. W toku prac archeologicznych przyjęto metodę badawczą polegającą na rejestrowaniu wybranych fragmentów profili wykonanych wykopów (ryc. 8). W trakcie badań zaobserwowano następującą stratygrafię nawarstwień:

1. Profil P1 (zachodni)-ul. Lipowa:

j.s.1-warstwa otoczków (nawierzchnia drogi-XIX-XXw.);

j.s.2-brązowa próchnica z domieszką piasku (podbudowa nawierzchni drogi);

j.s.3-żółty piasek (skała macierzysta).

2. Profil P2 (północny)-ul. Stawowa:

j.s.1-brunatna próchnica z drobnymi fragmentami gruzu ceglanego (współczesny nasyp);

j.s.2-rdzawo-żółta glina (skała macierzysta).

3. Profil P3 (wschodni)-ul. Kwiatowa:

j.s.1-brunatna próchnica (humus);

j.s.2-żółta glina (skała macierzysta).

4. Profil P4 (wschodni)-ul. Główna:

j.s.1-brunatna próchnica (humus);

j.s.2-brunatna próchnica z domieszką gliny.

5. Profil P5 (zachodni)-ul. Spokojna:

j.s.1-brunatna próchnica (humus);

j.s.2-żółty piasek (skała macierzysta).

Ponadto w odsłoniętych krawędziach ul. Głównej (na odcinku od ul. Spokojnej do ul. Krótkiej)

odnotowano obecność nawierzchni drogi wykonanej z granitowej kostki brukowej, pochodzącej prawdopodobnie z XXw. (ryc.3). Natomiast w krawężniach wykopów na ul. Lipowej, Spokojnej i Stawowej odsłonięto istniejącą nawierzchnię z otoczków, którą można datować przypuszczalnie na XIX-XXw. (profil P1, ryc. 7).

Na odsłoniętej powierzchni wykopów oraz w profilach nie zarejestrowano ruchomych zabytków archeologicznych. Obszar inwestycji udostępniono do dalszych prac budowlanych i zakończono nadzór archeologiczny.

Zakończenie

Powyższe obserwacje pozwoliły zweryfikować negatywnie występowanie zabytków archeologicznych na terenie inwestycji, w związku z czym prace budowlane mogły być kontynuowane. Prace ziemne objęły pas drogowy istniejących ulic. Pomimo braku odnotowanych zabytków archeologicznych należy w dalszym ciągu obserwować wszelkie prace ziemne na obszarze strefy ochrony konserwatorskiej OW-obszaru archeologicznego, wyznaczonej dla miejscowości Głoska oraz w sąsiedztwie zabytkowych stanowisk archeologicznych.

W trakcie nadzoru archeologicznego nad inwestycją nie pozyskano zabytków archeologicznych i niniejsze sprawozdanie jest ostateczne.

mgr Ilona Wodejko

Kierownik badań archeologicznych

*DZIENNIK STAŁEGO NADZORU ARCHEOLOGICZNEGO PRZEPROWADZONEGO
W ZWIĄZKU Z BUDOWĄ CHODNIKÓW W MIEJSCOWOŚCI GŁOSKA, GM. MIĘKINIA.*

09.03.2010r.

Rozpoczęto stały nadzór archeologiczny na terenie inwestycji w rejonie ul. Głównej 15-17. Rozebrano zniszczone krawężniki. Prace ziemne wykonano sprzętem mechanicznym do głębokości ok. 0,35-0,40m. Zarejestrowano jedynie warstwę nasypu gruntowego. Nie odnotowano zabytków archeologicznych. Wykonano dokumentację fotograficzną.

mgr Ilona Wodejko

Kierownik badań archeologicznych

16.03.2010r.

Kontynuowano stały nadzór archeologiczny na terenie inwestycji. Prace ziemne wykonano na odcinku ul. Głównej do skrzyżowania z ul. Lipową, Rozebrano zniszczone krawężniki. Prace ziemne wykonano sprzętem mechanicznym do głębokości ok. 0,40m. Na całym przebudowywanym odcinku wykonano korytowanie pod warstwy konstrukcyjne chodników wraz z dogęszczeniem, wykonano koryta pod krawężniki. Wykonano podbudowę z kruszywa i betonu. Nie odnotowano zabytków archeologicznych. Wykonano dokumentację fotograficzną.

mgr Ilona Wodejko

Kierownik badań archeologicznych

26.03.2010r.

Kontynuowano i zakończono prace ziemne na całej długości ul. Głównej. Na odcinku od skrzyżowania ul. Głównej z ul. Lipową do tablicy miejscowości, w kierunku Gąsiorowa oraz na odcinku do skrzyżowania z ul. Kwiatową rozebrano zniszczone krawężniki. Miejscowo zaobserwowano w dniu wykopu skałę macierzystą w postaci glin glacialnych. Prace ziemne

wykonano sprzętem mechanicznym do głębokości ok. 0,40m. Na powyższych odcinkach wykonano korytowanie pod warstwy konstrukcyjne chodników wraz z dogęszczeniem, wykonano koryta pod krawężniki. Wykonano podbudowę z kruszywa i betonu. Nie odnotowano zabytków archeologicznych. Wykonano dokumentację fotograficzną, rysunkową i opisową (ryc. 8-profil P4).

mgr Ilona Wodejko

Kierownik badań archeologicznych

29.03.2010r.

Kontynuowano stały nadzór archeologiczny na terenie inwestycji. Na całym odcinku ul. Głównej wykonano nawierzchnię z kostki betonowej na podsypce z mialu kamiennego. Rozpoczęto prace ziemne w rejonie ul. Spokojnej i Lipowej. Prace ziemne wykonano sprzętem mechanicznym do głębokości ok. 0,30-0,40m. Zaobserwowano istniejącą nawierzchnię z otoczaków. Nie odnotowano zabytków archeologicznych. Wykonano dokumentację fotograficzną.

mgr Ilona Wodejko

Kierownik badań archeologicznych

9.04.2010r.

Kontynuowano stały nadzór archeologiczny na terenie inwestycji. Na odcinku ul Spokojnej i ul. Lipowej wykonano korytowanie pod warstwy konstrukcyjne chodników wraz z dogęszczeniem, wykonano koryta pod krawężniki oraz podbudowę z kruszywa i betonu. Nie odnotowano zabytków archeologicznych. Wykonano dokumentację fotograficzną, rysunkową i opisową (ryc. 8, profil P1, P5).

mgr Ilona Wodejko

Kierownik badań archeologicznych

13.04.2010r.

Kontynuowano stały nadzór archeologiczny na terenie inwestycji. Na odcinku ul Spokojnej i ul. Lipowej wykonano nawierzchnię z kostki betonowej na podsypce z mialu kamiennego. Rozpoczęto prace ziemne w rejonie ul. Kwiatowej na odcinku od skrzyżowania z ul. Główną. Prace ziemne wykonano sprzętem mechanicznym do głębokości ok. 0,40m, w krawędzi asfaltowej drogi. Nie odnotowano zabytków archeologicznych. Wykonano dokumentację fotograficzną.

mgr Ilona Wodejko

Kierownik badań archeologicznych

19.04.2010r.

Kontynuowano stały nadzór archeologiczny na terenie inwestycji. Przeprowadzono dalsze prace ziemne, wykonywane sprzętem mechanicznym do głębokości ok. 0,40m, przy ul. Kwiatowej w kierunku skrzyżowania z ul. Główną. Nie odnotowano zabytków archeologicznych. Wykonano dokumentację fotograficzną, rysunkową i opisową (ryc. 8, profil P3).

mgr Ilona Wodejko

Kierownik badań archeologicznych

23.04.2010r.

Kontynuowano stały nadzór archeologiczny na terenie inwestycji. Na całym odcinku ul. Kwiatowej zakończono korytowanie pod warstwy konstrukcyjne chodników wraz z dogęszczeniem, wykonano koryta pod krawężniki oraz podbudowę z kruszywa i betonu. Nie odnotowano zabytków archeologicznych. Wykonano dokumentację fotograficzną.

mgr Ilona Wodejko

Kierownik badań archeologicznych

30.04.2010r.

Kontynuowano stały nadzór archeologiczny na terenie inwestycji. Na odcinku ul. Kwiatowej wykonano nawierzchnię z kostki betonowej na podsypce z miazgi kamiennego. Rozpoczęto prace ziemne przy ul. Stawowej w rejonie skrzyżowania z ul. Główną. Prace ziemne wykonywano sprzętem mechanicznym do głębokości ok. 0,40m. Nie odnotowano zabytków archeologicznych. Wykonano dokumentację fotograficzną.

mgr Ilona Wodejko

Kierownik badań archeologicznych

04.05.2010r.

Kontynuowano stały nadzór archeologiczny na terenie inwestycji. Przeprowadzono i zakończono prace ziemne na całym odcinku ul. Stawowej. Prace ziemne wykonano sprzętem mechanicznym do głębokości ok. 0,40-0,80m. Zarejestrowano istniejącą nawierzchnię z otoczków. Nie odnotowano zabytków archeologicznych. Wykonano dokumentację fotograficzną, rysunkową i opisową (ryc.8, profil P2).

mgr Ilona Wodejko

Kierownik badań archeologicznych

10.05.2010r.

Kontynuowano stały nadzór archeologiczny na terenie inwestycji. Na całym odcinku ul. Stawowej wykonano korytowanie pod warstwy konstrukcyjne chodników wraz z dogęszczeniem, wykonano koryta pod krawężniki oraz podbudowę z kruszywa i betonu. Nie odnotowano zabytków archeologicznych. Wykonano dokumentację fotograficzną.

mgr Ilona Wodejko

Kierownik badań archeologicznych

14.05.2010r.

Wizytowano teren inwestycji. Na całym odcinku projektowanych chodników w miejscowości Głóska nie prowadzono prac ziemnych. Zakończono stały nadzór archeologiczny nad budową chodników i udostępniono obszar inwestycji do dalszych prac budowlanych.

mgr Ilona Wodejko

Kierownik badań archeologicznych

Spis rycin:

Ryc. 1. Głoska, gm. Miękinia. Budowa chodników. Lokalizacja inwestycji na mapie w skali 1:10000.

Ryc. 2. Głoska, gm. Miękinia. Budowa chodników. Zakres inwestycji z lokalizacją wybranych fotografii i rysunków.

Ryc. 3. Głoska, gm. Miękinia. Budowa chodników: a -prace ziemne przy ul. Głównej, widok od południa; b -prace ziemne w rejonie skrzyżowania ul. Głównej i Krótkiej. Fot. I. Wodejko.

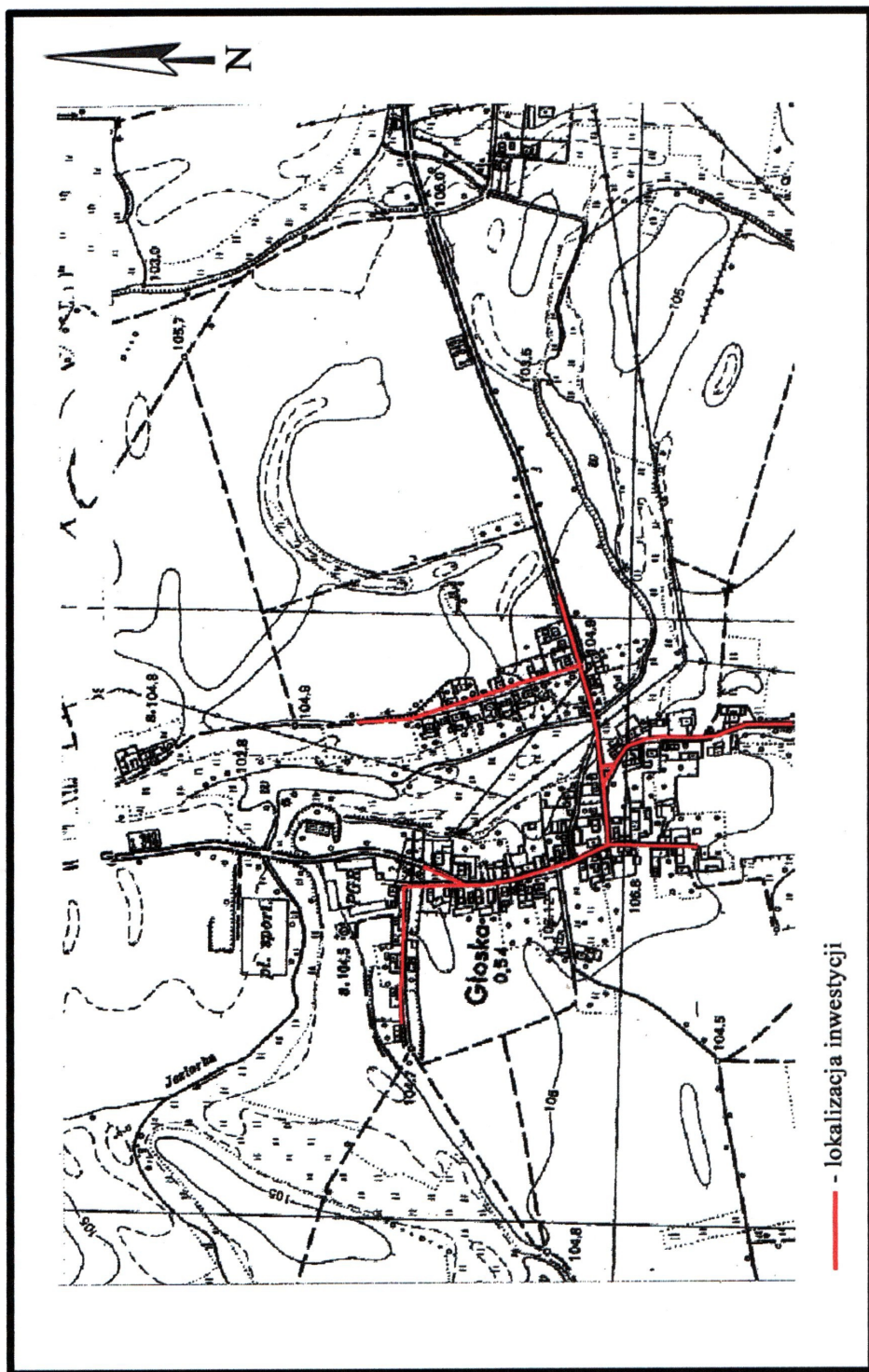
Ryc. 4. Głoska, gm. Miękinia. Budowa chodników: a, b -prace ziemne przy ul. Spokojnej, widok od południa. Fot. I. Wodejko.

Ryc. 5. Głoska, gm. Miękinia. Budowa chodników: a -prace ziemne przy ul. Lipowej (w rejonie skrzyżowania z ul. Główną); b -korytowanie we wschodniej krawędzi ul. Lipowej, widok od południa. Fot. I. Wodejko.

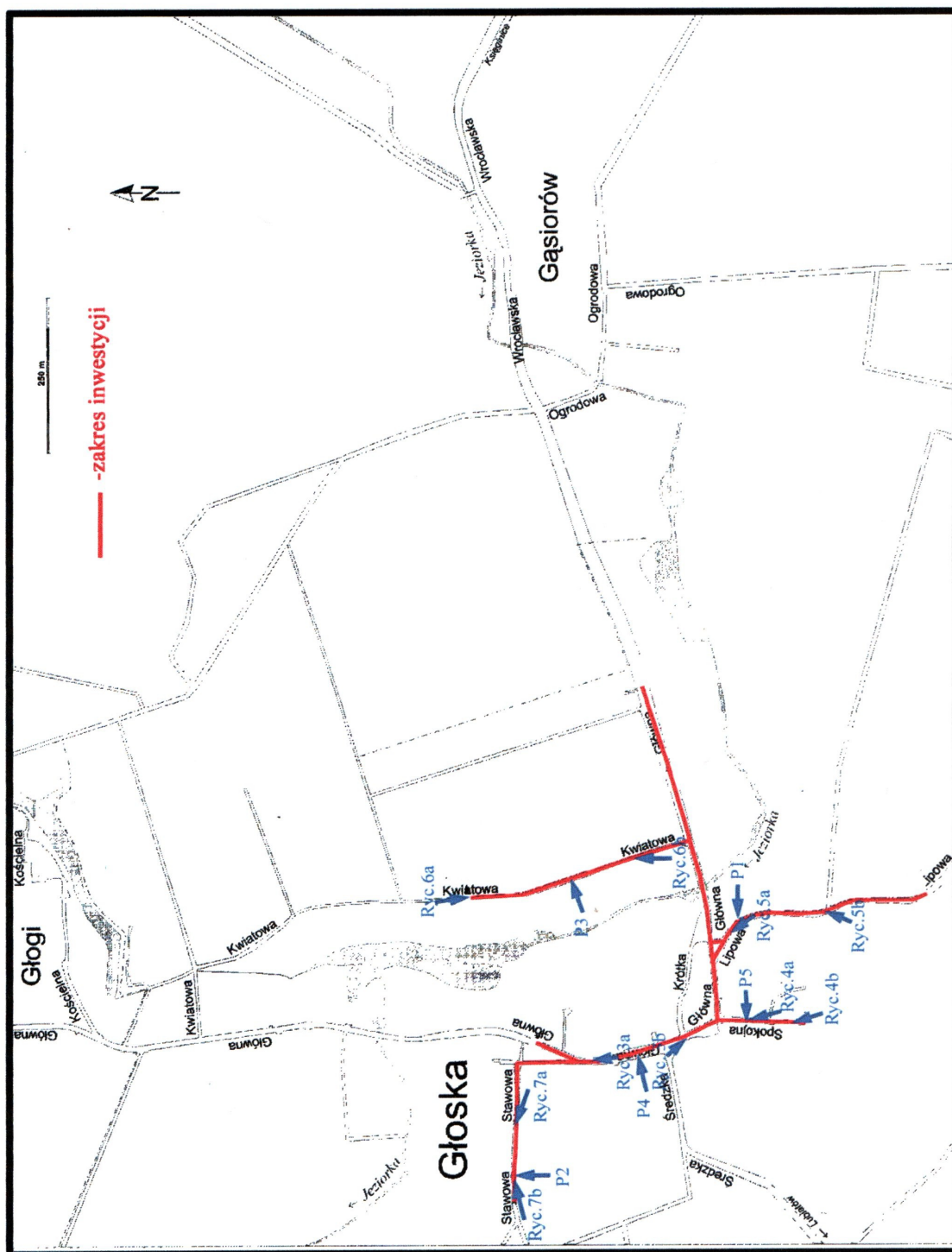
Ryc. 6. Głoska, gm. Miękinia. Budowa chodników: a -prace ziemne przy ul. Kwiatowej, widok od południa; b -prace ziemne przy ul. Kwiatowej, widok od północy. Fot. I. Wodejko.

Ryc. 7. Głoska, gm. Miękinia. Budowa chodników: a -prace ziemne przy ul. Stawowej, widok od wschodu; b -prace ziemne przy ul. Stawowej, widok od zachodu. Fot. I. Wodejko.

Ryc. 8. Głoska, gm. Miękinia. Budowa chodników. Wybrane profile wykopów ziemnych. Opis jednostek stratygraficznych w tekście.



Ryc. 1. Głosko, gm. Miękinia. Budowa chodników. Lokalizacja inwestycji na mapie w skali 1:10 000.



Ryc. 2. Głoska, gm. Miękinia. Budowa chodników. Zakres inwestycji z lokalizacją wybranych fotografii i rysunków.



a



b

Ryc. 3. Głoska, gm. Miękinia. Budowa chodników: a -prace ziemne przy ul. Głównej, widok od południa; b -prace ziemne w rejonie skrzyżowania ul. Głównej i Krótkiej. Fot. I. Wodejko.



a



b

Ryc. 4. Głóska, gm. Miękinia. Budowa chodników: a, b -prace ziemne przy ul. Spokojnej, widok od południa. Fot. I. Wodejko.



a



b

Ryc. 5. Głoska, gm. Miękinia. Budowa chodników: a -prace ziemne przy ul. Lipowej (w rejonie skrzyżowania z ul. Główną); b -korytowanie we wschodniej krawędzi ul. Lipowej, widok od południa. Fot. I. Wodejko.



a



b

Ryc. 6. Głóska, gm. Miękinia. Budowa chodników: a -prace ziemne przy ul. Kwiatowej, widok od południa; b -prace ziemne przy ul. Kwiatowej, widok od północy. Fot. I. Wodejko.

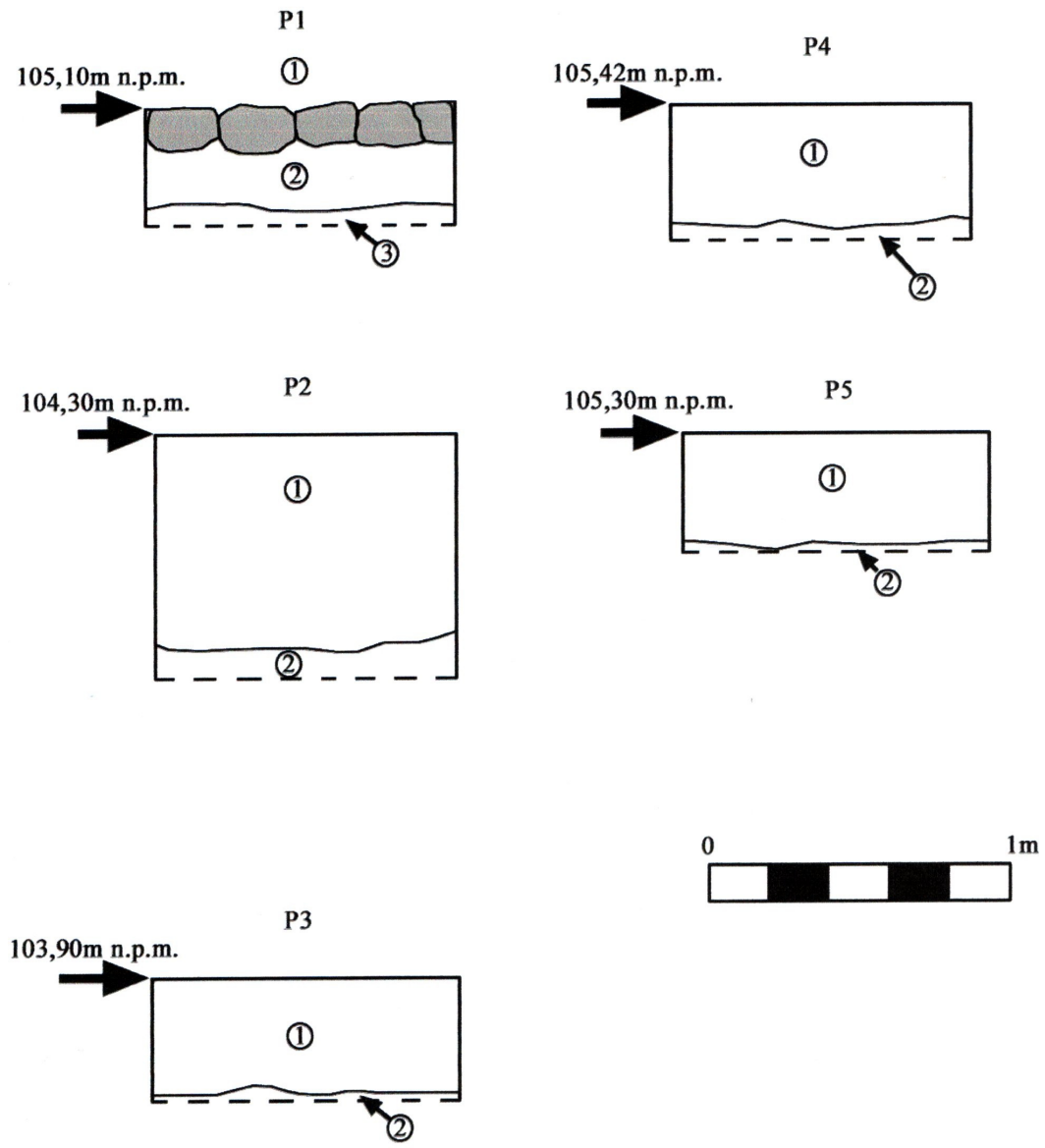


a



b

Ryc. 7. Głoska, gm. Miękinia. Budowa chodników: a -prace ziemne przy ul. Stawowej, widok od wschodu; b -prace ziemne przy ul. Stawowej, widok od zachodu. Fot. I. Wodejko.



Ryc. 8. Głoska, gm. Miękinia. Budowa chodników. Wybrane profile wykopów ziemnych. Opis jednostek stratygraficznych w tekście.