



Muzeum Regionalne
w Środzie Śląskiej



Średzkie Zeszyty Naukowe

TOM 21/ 2010

Grzegorz Borowski, Ilona Wodejko

**SPRAWOZDANIE Z NADZORU ARCHEOLOGICZNEGO
PRZEPROWADZONEGO W ZWIĄZKU
Z BUDOWĄ SIECI WODOCIĄGOWEJ
W KOSTOMŁOTACH**

(dec. nr 1241/2008 z dnia 02.10.2008 r.)

sprawozdanie ma charakter ostateczny

Środa Śląska 2010

© Muzeum Regionalne w Środzie Śląskiej



**SPRAWOZDANIE Z NADZORU ARCHEOLOGICZNEGO
PRZEPROWADZONEGO W ZWIĄZKU Z BUDOWĄ SIECI WODOCIĄGOWEJ
W KOSTOMŁOTACH**

Wstęp

W dniach 08.06. - 08.10.2009 r. Muzeum Regionalne w Środzie Śląskiej prowadziło nadzór archeologiczny związany z inwestycją: „Budowa sieci wodociągowej w Kostomłotach wraz z tranzytem do Strefy Aktywności Gospodarczej” (ryc. 1). Prace zrealizowano w oparciu o decyzję Dolnośląskiego Wojewódzkiego Konserwatora Zabytków we Wrocławiu nr 1241/2008 z dnia 02.10.2008 r. Z ramienia muzeum nadzorem kierowała mgr Ilona Wodejko, a finansował go Urząd Gminy w Kostomłotach.

Obszar prac archeologicznych

Rejon, w którym prowadzono nadzór archeologiczny zlokalizowany jest na obrzeżach miejscowości Kostomłoty. Sama inwestycja kolidowała ze stanowiskiem archeologicznym nr 8/13/81-24 AZP – osada pradziejowa oraz przebiegała w sąsiedztwie stan. nr 9/14/81-24 AZP – ślad osadnictwa kultury łużyckiej i stan. nr 17/24/81-24 AZP – ślad osadnictwa z późnego średniowiecza (ryc. 1).

Przebieg nadzoru archeologicznego

Zakres prac archeologicznych związanych z inwestycją miał początkowo obejmować odcinek wykopu instalacyjnego o dł. 2706 m (ryc. 1). W okresie objętym terminem ważności zezwolenia konserwatorskiego (tzn. do 31.12.2009 r.) Inwestor zrealizował jednak tylko trzy odcinki wykopu o niewielkim zakresie, w różnych miejscach Kostomłot o łącznej dł. 374 m.¹

Pierwszy z tych odcinków obejmował wykop o dł. 94 m i zlokalizowany był w rejonie ul. Ślężnej (ryc. 1, 2; fot. 1). Na całej jego długości (A-B) układ stratygraficzny przedstawiał się podobnie, co obrazuje profil zarejestrowany w środkowej jego części: j.s. 3 – czarna, zbita próchnica; j.s. 2 – gruz ceglano-kamienny; j.s. 1 - darń (ryc. 5a; fot. 2).

Drugi odcinek miał dł. 70 m i zlokalizowany był w rejonie ul. Szpitalnej (ryc. 1, 3). W zachodniej części tego odcinka (A-B) zarejestrowano następujący układ stratygraficzny: j.s. 2 – żółta glina; j.s. 1 – czarno-brązowy humus (ryc. 5b; fot. 3, 4). W części środkowej i wschodniej (B-C) układ stratygraficzny przedstawiał się następująco: j.s. 3 – brązowa

¹ Kopia pisma Urzędu Gminy w Kostomłotach, wyjaśniającego zaistniałą sytuację, została dołączona do niniejszego opracowania.

próchnica z fragmentami cegieł; j.s. 2 – gruz ceglany; j.s. 1 – brązowa próchnica (ryc. 5c; fot. 5, 6).

Ostatni odcinek miał dł. 210 m i zlokalizowany był w rejonie ul. Świerkowej (ryc. 1, 4). W jego części północnej (A-B) stwierdzono następujący układ stratygraficzny: j.s. 4 – żółto-siny piach z gliną; j.s. 3 – szarobrązowa próchnica; j.s. 2 – gruz ceglano-kamienny; j.s. 1 – żużel przemieszany z ziemią i gruzem ceglany (ryc. 6a; fot. 7, 8). Z kolei w części południowej (B-C) układ stratygraficzny przedstawiał się odmiennie: j.s. 3 – czarno-niebieska, zbita glina; j.s. 2 – rdzawy piach; j.s. 1 - darń (ryc. 6b; fot. 9, 10).

Podczas realizowanego nadzoru nie stwierdzono obecności warstw, obiektów lub zabytków archeologicznych mogących świadczyć o wcześniejszym zagospodarowaniu badanych obszarów.

Zakończenie

W trakcie zrealizowanych prac nie zarejestrowano jakichkolwiek reliktyw archeologicznych. Dalsze prace związane z inwestycją należy prowadzić pod nadzorem konserwatorskim.

Dziennik prac archeologicznych

08.06.2009 r.

Rozpoczęcie prac inwestycyjnych. Nadzór nad pracami w zachodniej części odcinka przy ul. Ślężnej.

09.06.2009 r.

Nadzór nad pracami w środkowej części odcinka przy ul. Ślężnej.

10.06.2009 r.

Nadzór nad pracami we wschodniej części odcinka przy ul. Ślężnej.

28.09.2009 r.

Wznowienie prac instalacyjnych. Nadzór archeologiczny nad pracami przy wpięciu do istniejącej kanalizacji w obrębie Wc16 (ul. Szpitalna). Bardzo złe warunki – zalewanie wykopu wodą.

29.09.2009 r.

Ciąg dalszy prac w ul. Szpitalnej na wysokości posesji nr 4.

30.09.2009 r.

Kontynuacja prac z dnia poprzedniego w kierunku E, na wysokości posesji nr 5a.

05.10.2009 r.

Nadzór nad pracami w północnej części odcinka przy ul. Świerkowej.

06.10.2009 r.

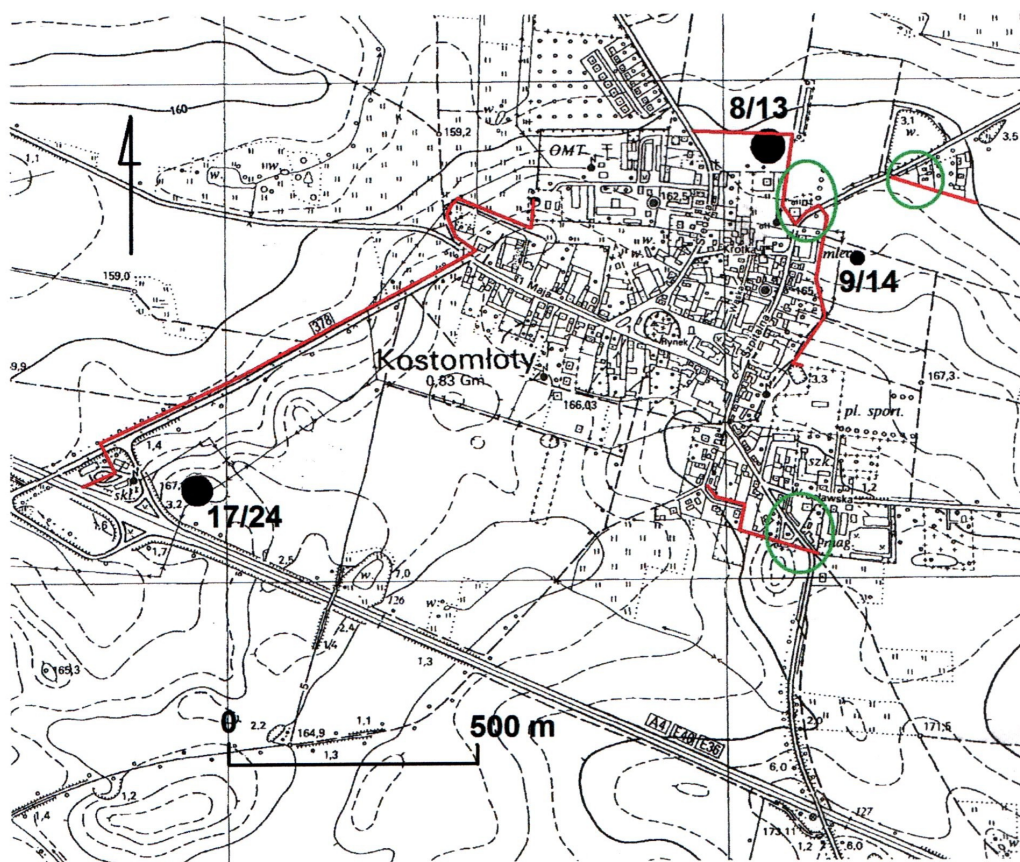
Nadzór nad pracami w ul. Świerkowej na wysokości posesji nr 2.

07.10.2009 r.

Nadzór nad pracami w ul. Świerkowej na wysokości między posesją nr 2 i 4.

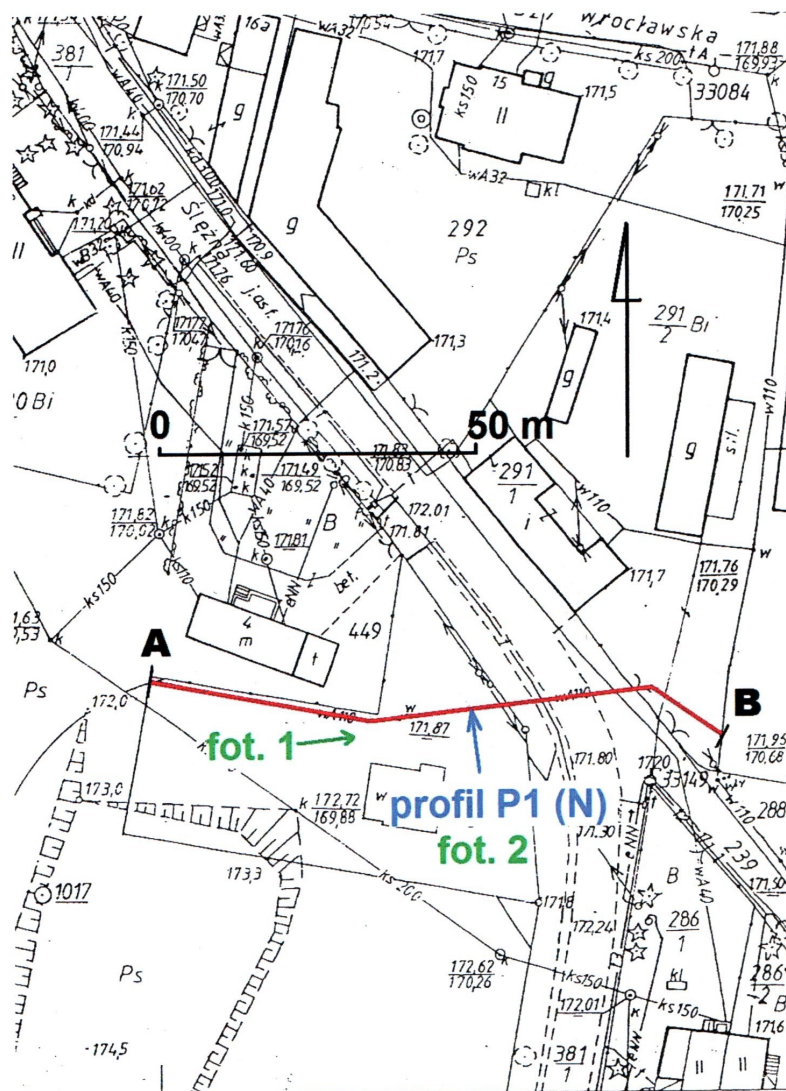
08.10.2009 r.

Nadzór nad pracami w ul. Świerkowej na wysokości posesji nr 4 i w części wschodniej tego odcinka.



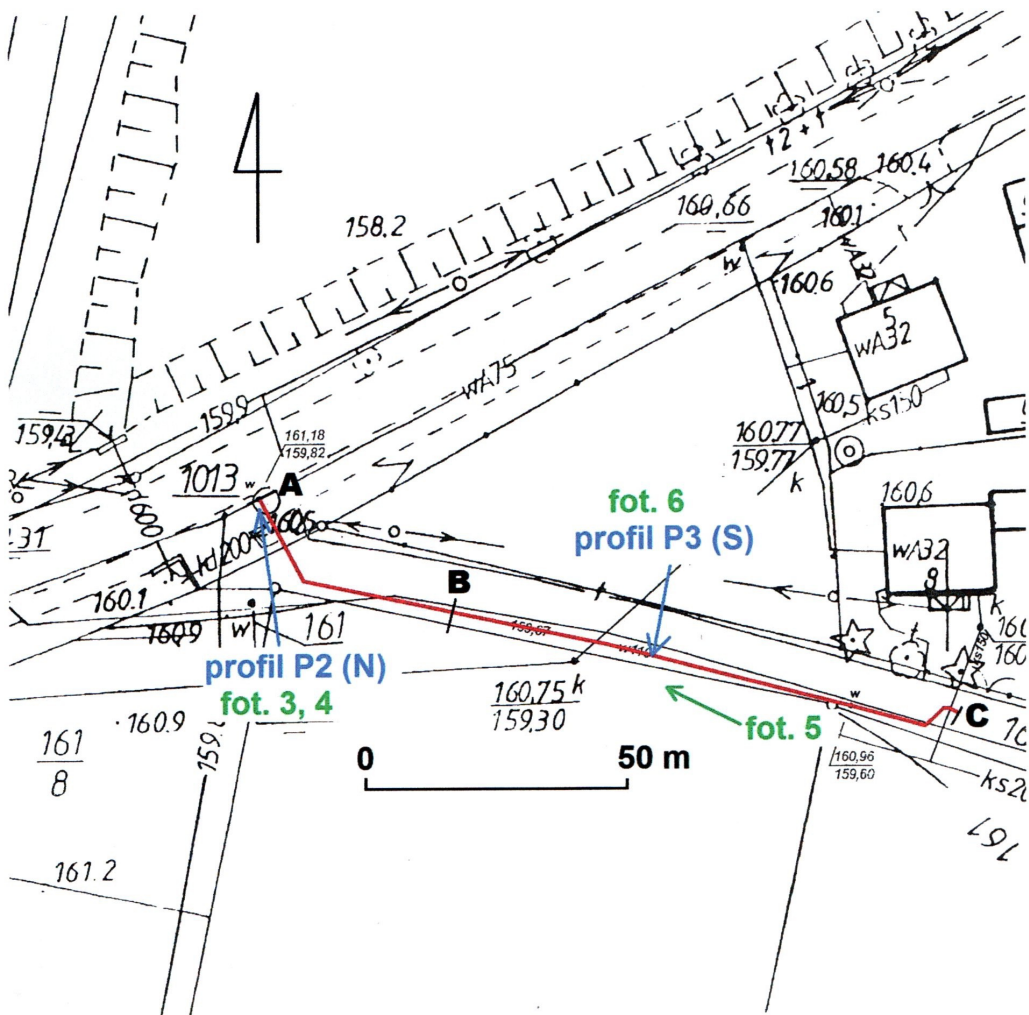
Ryc. 1

Kostomłoty – zakres planowanych wykopów związanych z inwestycją (kolor czerwony) wraz z lokalizacją stanowisk archeologicznych z nią sąsiadujących oraz miejsca zrealizowanego nadzoru archeologicznego (kolor zielony)



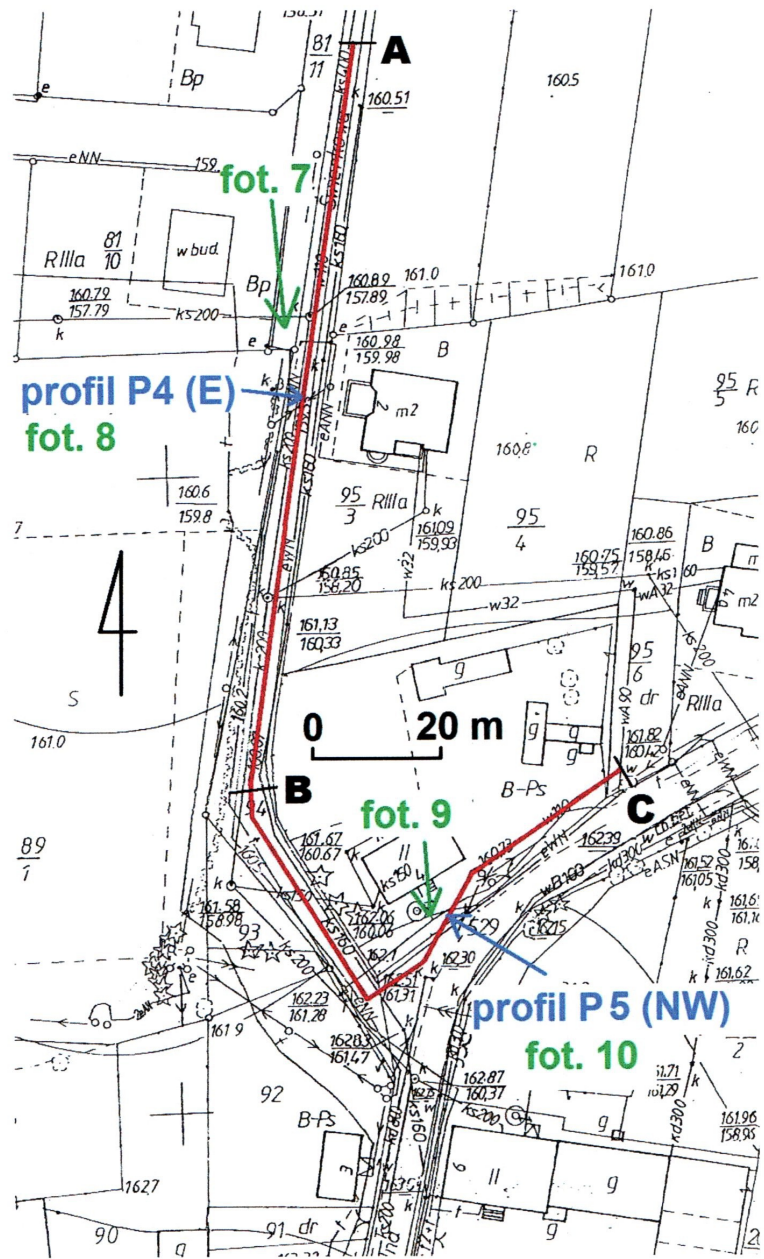
Ryc. 2

Kostomłoty – zakres wykopów zrealizowanych w obrębie ul. Służnej (kolor czerwony) wraz z lokalizacją wykonanych fotografii (kolor zielony) i profilu P1 (kolor niebieski)

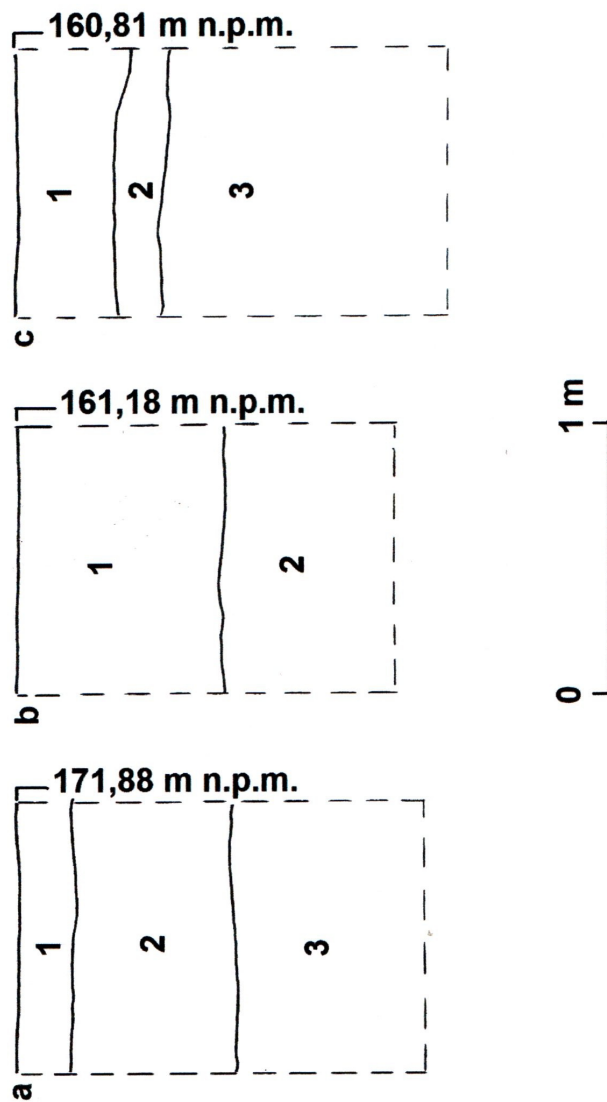


Ryc. 3

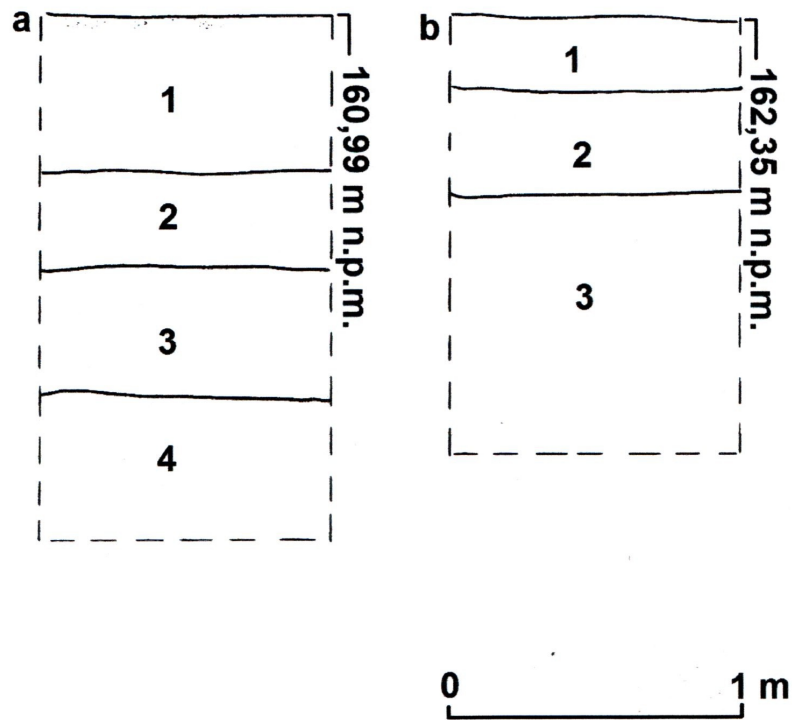
Kostomłoty – zakres wykopów zrealizowanych w obrębie ul. Szpitalnej (kolor czerwony) wraz z lokalizacją wykonanych fotografii (kolor zielony) i profilu P2 oraz P3 (kolor niebieski)



Ryc. 4
 Kostomłoty – zakres wykopów zrealizowanych w obrębie ul. Świerkowej (kolor czerwony) wraz z lokalizacją wykonanych fotografii (kolor zielony) i profilu P4 oraz P5 (kolor niebieski)



Ryc. 5
 Układ nawarstwień zarejestrowanych w profilach: P1 – a; P2 – b; P3 – c



Ryc. 6
Układ nawarstwień zarejestrowanych w profilach: P4 – a; P5 – b



Fot. 1
Widok ogólny na środkową część wykopu przy ul. Ślężnej




Fot. 2
Profil P1 (N)



Fot. 3

Widok ogólny na początkowy fragment wykopu przy ul. Szpitalnej



Fot. 4

Profil P2 (N)



Fot. 5
Widok ogólny na środkowy fragment wykopu przy ul. Szpitalnej




Fot. 6
Profil P3 (S)



Fot. 7

Widok ogólny na środkowy fragment północnego odcinka wykopu przy ul. Świerkowej



Fot. 8

Profil P4 (E)



Fot. 9

Widok ogólny na środkowy fragment południowego odcinka wykopu przy ul. Świerkowej



Fot. 10
Profil P5 (NW)