



Muzeum Regionalne
w Środzie Śląskiej



Średzkie Zeszyty Naukowe

TOM 19 / 2018

Grzegorz Borowski

**SPRAWOZDANIE Z BADAŃ ARCHEOLOGICZNYCH
ZWIĄZANYCH Z BADANIAM ARCHITEKTONICZNYMI
MURÓW OBRONNYCH ŚRODY ŚLĄSKIEJ**

(dec. nr 2418/2016 z dnia 4.11.2016 r.)

Sprawozdanie ma charakter ostateczny

Środa Śląska 2018

© Muzeum Regionalne w Środzie Śląskiej



Wstęp

Dnia 17.11.2016 r. Muzeum Regionalne w Środzie Śląskiej przeprowadziło sondażowe badania archeologiczne związane z badaniami architektonicznymi murów obronnych Środy Śląskiej, niezbędnymi do wykonania ekspertyzy technicznej tychże murów. Badania zrealizowano w oparciu o decyzję Dolnośląskiego Wojewódzkiego Konserwatora Zabytków we Wrocławiu nr 2418/2016 z dnia 4.11.2016 r. oraz na zlecenie Renova Sp. z o.o., ul. Wilcza 42/14, 00-672 Warszawa. Z ramienia Muzeum Regionalnego badaniami kierował dr Grzegorz Borowski.

Przebieg badań archeologicznych

Konieczność prowadzenia badań archeologicznych wynikała z lokalizacji wykopów sondażowych bezpośrednio po południowej stronie południowego odcinka średniowiecznych murów obronnych Środy Śląskiej (ryc. 1). Zrealizowano dwa wykopy (A i B) o niewielkim zakresie; gł. max do 1 m przy szer. ok. 1 m.

Profil N wykopu A: j.s. 2 – fundament z otoczków wielkości 20-30 cm na zaprawie gliniastej z domieszką piasku; j.s. 1 – istniejący mur obronny (ryc. 1, 2; fot. 1, 2).

Profil N wykopu B: j.s. 3 – cegły współczesne (podbitka); j.s. 2 – wylewka betonowa; j.s. 1 – istniejący mur obronny (ryc. 1, 3; fot. 3, 4).

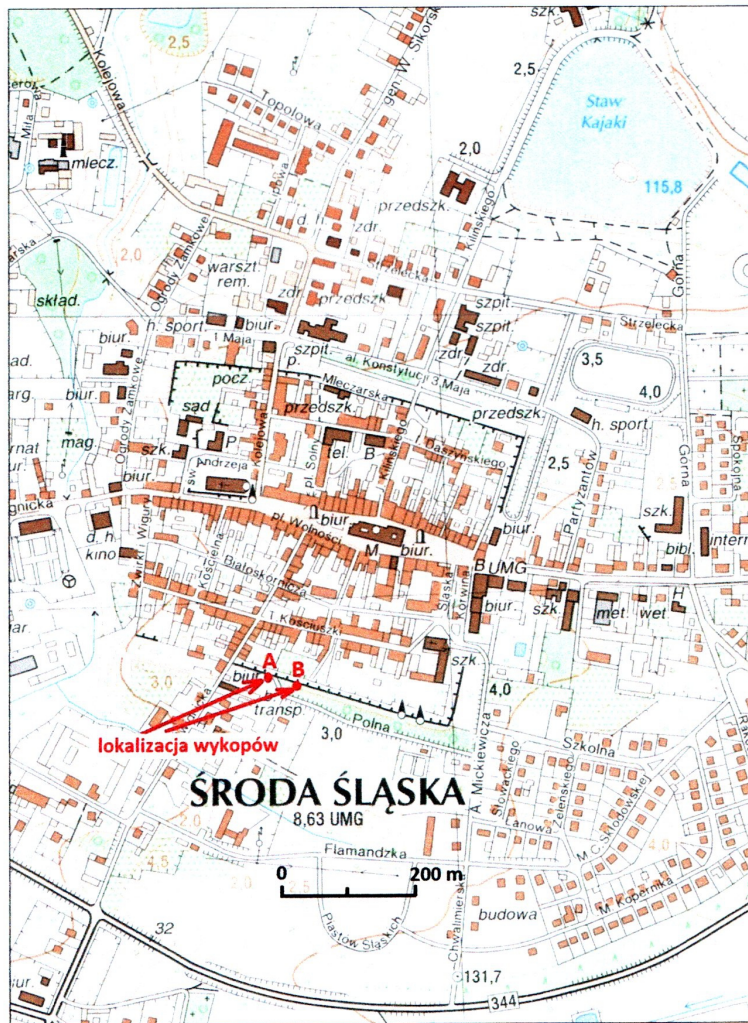
Wnioski

W trakcie przeprowadzonych badań zarejestrowano fundamenty średniowiecznych murów obronnych oraz współczesne detale naprawcze zarówno fundamentów, jak i murów obronnych. Istotne jest poznanie kolejnego fragmentu ławy fundamentowej murów, stwierdzone w wykopie A.

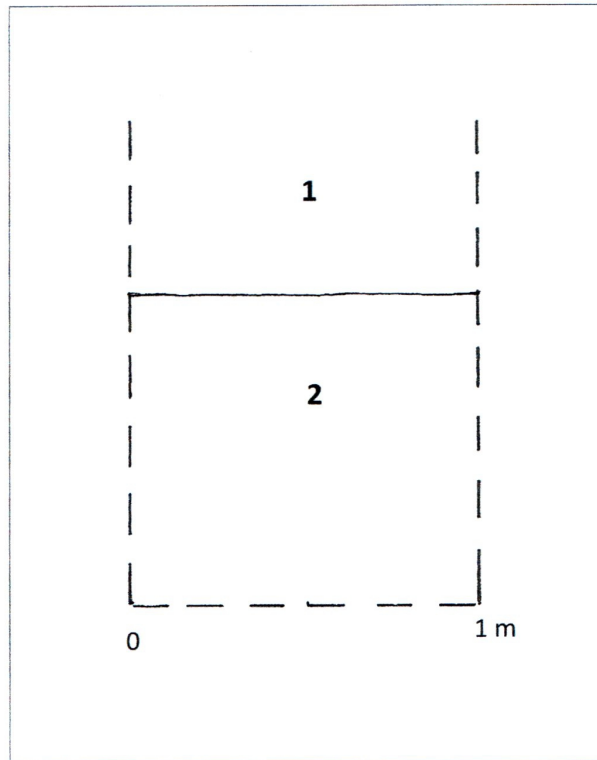
Dziennik badań archeologicznych

17 listopada 2016 r., czwartek

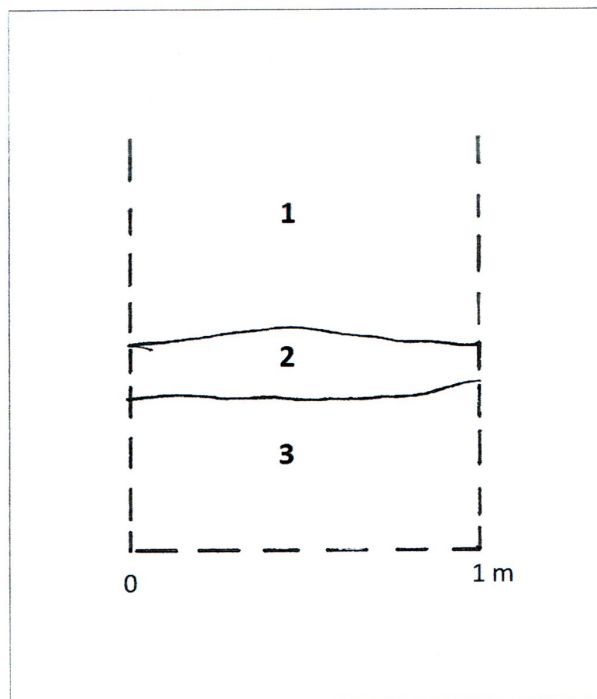
W dniu dzisiejszym przeprowadzono sondażowe badania archeologiczne związane z planowaną ekspertyzą dotyczącą stanu zachowania zabytkowych murów obronnych Środy Śląskiej. Wykonano dokumentację polową. Badania zakończono.



ryc. 1 Lokalizacja wykopów A i B



ryc. 2 Stratygrafia nawarstwień w wykopie A



ryc. 3 Stratygrafia nawarstwień w wykopie B



fot. 1 Wykop sondażowy A



fot. 2 Profil N wykopu sondażowego A



fot. 3 Wykop sondażowy B



fot. 4 Profil N wykopu sondażowego B