



Muzeum Regionalne
w Środzie Śląskiej



Średzkie Zeszyty Naukowe

TOM 17/ 2011

Ilona Wodejko

**SPRAWOZDANIE Z NADZORU ARCHEOLOGICZNEGO
PRZEPROWADZONEGO W ZWIĄZKU Z BUDOWĄ
CHODNIKÓW I ŚCIEŻEK ROWEROWYCH
W M. GAŁÓW, GM. MIĘKINIA**

(dec. nr 481/2010 z dnia 14.04.2010 r.)

sprawozdanie ma charakter ostateczny

Środa Śląska 2011

© Muzeum Regionalne w Środzie Śląskiej



**SPRAWOZDANIE Z NADZORU ARCHEOLOGICZNEGO
PRZEPROWADZONEGO W ZWIĄZKU Z BUDOWĄ CHODNIKÓW I ŚCIEŻEK
ROWEROWYCH W M. GAŁÓW, GM. MIĘKINIA**

(dec. nr 481/2010 z dnia 14.04.2010r.)

SPRAWOZDANIE Z NADZORU ARCHEOLOGICZNEGO
PRZEPROWADZONEGO W ZWIĄZKU Z BUDOWĄ CHODNIKÓW I ŚCIEŻEK
ROWEROWYCH W M. GAŁÓW, GM. MIĘKINIA

(dec. nr 481/2010 z dnia 14.04.2010r.)

Wstęp

Na podstawie **decyzji nr 481/2010 z dnia 14.04.2010 roku** Dolnośląskiego Wojewódzkiego Konserwatora Zabytków we Wrocławiu oraz zlecenia inwestora, tj. Wójta gminy Miękinia p. Jana Grzegorzcyka, Muzeum Regionalne w Środzie Śląskiej pod kierownictwem mgr Ilony Wodejko prowadziło nadzór archeologiczny w związku z budową chodników i ścieżek rowerowych w m. Gałów, gm. Miękinia, pow. średzki, woj. dolnośląskie. Prace archeologiczne przeprowadzono w dniach **26.04-22.06.2011** roku.

Rejon prac archeologicznych

Teren inwestycji znajdował się w obszarze intensywnego osadnictwa pradziejowego i historycznego, w tym na terenie wsi o metryce średniowiecznej, w bezpośrednim sąsiedztwie zespołu kościelnego z kościołem parafialnym p.w. Niepokalanego Poczęcia NMP (po raz pierwszy wzmiankowany w dokumentach z 1353r., obecny gotycki kościół wzniesiony został ok. 1500 r. i przebudowany ok. 1609r.). Rejon prac to pas drogowy przebiegający wzdłuż drogi powiatowej nr 1607 i 2083, w centralnej części m. Gałów. Obszar inwestycji znajduje się w mezoregionie Równiny Wrocławskiej, wchodzącej w skład Niziny Śląskiej.

Charakterystyka prac archeologicznych

Badania archeologiczne polegały na stałym nadzorze nad pracami ziemnymi, tj. zdjęciem nawierzchni istniejących chodników ziemnych (przylegających bezpośrednio do drogi na odcinku od strony Wrocławia - ul. Wrocławska oraz od strony Lutyni - ul. Słoneczna), korytowaniem pod krawężniki, rozbiórką nawierzchni wzdłuż linii nowych krawężników betonowych. Na odcinku ul. Słonecznej, po stronie północnej wykonano korytowanie pod poszerzenie w postaci ścieżki rowerowej o szerokości do 1,5m. W rejonie skrzyżowania ul. Wrocławskiej i ul. Słonecznej wykonano koryto pod ułożenie podbudowy betonowej na zatoce autobusowej. Opisane wyżej prace odbywały się na długości około 1500mb. Prace ziemne wykonano sprzętem mechanicznym do głębokości 0,2-0,5m. W toku prac archeologicznych przyjęto metodę badawczą polegającą na rejestrowaniu wybranych fragmentów profili wykonanych wykopów. W trakcie badań zaobserwowano następującą stratygrafię nawarstwień:

1. Profil P1 (S) -ul. Słoneczna, w rejonie kościoła:

- j.s.1-nawierzchnia asfaltowa (współczesność);
- j.s.2-warstwa granitowej kostki (XX-wieczna nawierzchnia drogi);
- j.s.3-tłuczeń z piaskiem (podbudowa drogi);
- j.s.4-rdzawożółte gliny (skała macierzysta).

2. Profil P2 -ul. Słoneczna (posesja nr 22, profil N):

- j.s.1-humus współczesny (miąższość 0,1-0,15m);
- j.s.2-piasek z tłuczniem (podbudowa pobocza drogi);
- j.s.3-rdzawożółte gliny (skała macierzysta).

3. Profil P3 (S) w rejonie ul. Wrocławskiej:

j.s.1-nawierzchnia asfaltowa (współczesność);

j.s.2-tłuczeń z piaskiem (podbudowa drogi);

j.s.3-rdzawożółte gliny (skała macierzysta).

Nadzór archeologiczny nad pracami ziemnymi w obrębie inwestycji pozwolił na rozpoznanie osi współczesnej wsi o metryce średniowiecznej. Roboty ograniczone były do pasa drogowego centralnej ulicy (ul. Słoneczna i ul. Wrocławska) co znalazło odzwierciedlenie w rejestrowanych nawarstwieniach stratygraficznych. Odnotowano jedynie warstwy związane z podbudową i nawierzchnią współczesnej drogi. Na odsłoniętej powierzchni wykopów oraz w profilach nie zarejestrowano ruchomych zabytków archeologicznych. Obszar inwestycji udostępniono do dalszych prac budowlanych i zakończono nadzór archeologiczny.

Zakończenie

Powyższe obserwacje pozwoliły zweryfikować negatywnie występowanie zabytków archeologicznych na terenie inwestycji, w związku z czym prace budowlane mogły być kontynuowane. Prace ziemne objęły pas drogowy istniejących dróg powiatowych nr 1607 i 2083 w m. Gałów, gm. Miękinia. Pomimo braku odnotowanych zabytków archeologicznych należy w dalszym ciągu obserwować wszelkie prace ziemne na obszarze strefy ochrony konserwatorskiej OW -obserwacji archeologicznej, wyznaczonej dla miejscowości Gałów z zachowanym historycznym układem ruralistycznym oraz na obszarze intensywnego osadnictwa pradziejowego, średniowiecznego oraz nowożytnego.

W trakcie nadzoru archeologicznego nad inwestycją nie pozyskano zabytków archeologicznych i niniejsze sprawozdanie jest ostateczne.

mgr Ilona Wodejko

Kierownik badań archeologicznych

*DZIENNIK STAŁEGO NADZORU ARCHEOLOGICZNEGO
PRZEPROWADZONEGO W ZWIĄZKU Z BUDOWĄ CHODNIKÓW I ŚCIEŻEK
ROWEROWYCH W M. GAŁÓW, GM. MIĘKINIA*

26.04.2011r.

Rozpoczęto stały nadzór archeologiczny na terenie inwestycji w m. Gałów, gm. Miękinia. Wykonano wykopy pod korytowanie krawężników chodników w rejonie ul. Słonecznej od wjazdu z kierunku m. Lutynia. Prace ziemne wykonano sprzętem mechanicznym do głębokości ok. 0,4-0,5m. Zarejestrowano jedynie warstwę nasypu drogowego. Nie odnotowano zabytków archeologicznych. Wykonano dokumentację fotograficzną.

mgr Ilona Wodejko

Kierownik badań archeologicznych

02.05.2011r.

Kontynuowano stały nadzór archeologiczny na terenie inwestycji. Prace ziemne kontynuowano na odcinku ul. Słonecznej. Wykonano korytowanie pod krawężniki i ścieżkę rowerową. Nie odnotowano zabytków archeologicznych. Wykonano dokumentację fotograficzną.

mgr Ilona Wodejko

Kierownik badań archeologicznych

10.05.2011r.

Kontynuowano stały nadzór archeologiczny na terenie inwestycji. Prace ziemne kontynuowano na odcinku ul. Słonecznej oraz rozpoczęto prace w rejonie ul. Wrocławskiej. Wykonano korytowanie

pod poszerzenie drogi (ścieżka rowerowa) i chodniki. Nie odnotowano zabytków archeologicznych. Wykonano dokumentację fotograficzną.

mgr Ilona Wodejko

Kierownik badań archeologicznych

20.05.2011r.

Kontynuowano stały nadzór archeologiczny na terenie inwestycji. Wykonano wykop liniowy pod wymianę krawężników w rejonie kościoła. (skrzyżowanie ul. Słonecznej z ul. Wrocławską). W krawędzi południowej odnotowano pierwotną nawierzchnię z kostki granitowej oraz jej podbudowę (XX w.) Nie odnotowano zabytków archeologicznych. Wykonano dokumentację fotograficzną.

mgr Ilona Wodejko

Kierownik badań archeologicznych

27.05.2011r.

Kontynuowano stały nadzór archeologiczny na terenie inwestycji. Nadzorowano wykopy pod poszerzenie poboczy (ścieżka rowerowa) na odcinku ul. Słonecznej. Nie odnotowano zabytków archeologicznych. Wykonano dokumentację fotograficzną, rysunkową i opisową.

mgr Ilona Wodejko

Kierownik badań archeologicznych

10.06.2011r.

Kontynuowano stały nadzór archeologiczny na terenie inwestycji. Prowadzono korytowanie pod

poszerzenie drogi. Nie odnotowano zabytków archeologicznych. Wykonano dokumentację fotograficzną.

mgr Ilona Wodejko

Kierownik badań archeologicznych

22.06.2011r.

Zakończono nadzór archeologiczny na terenie inwestycji. Udostępniono nadzorowany obszar do dalszych prac budowlanych. Zakończono prace badawcze.

mgr Ilona Wodejko

Kierownik badań archeologicznych

Spis rycin:

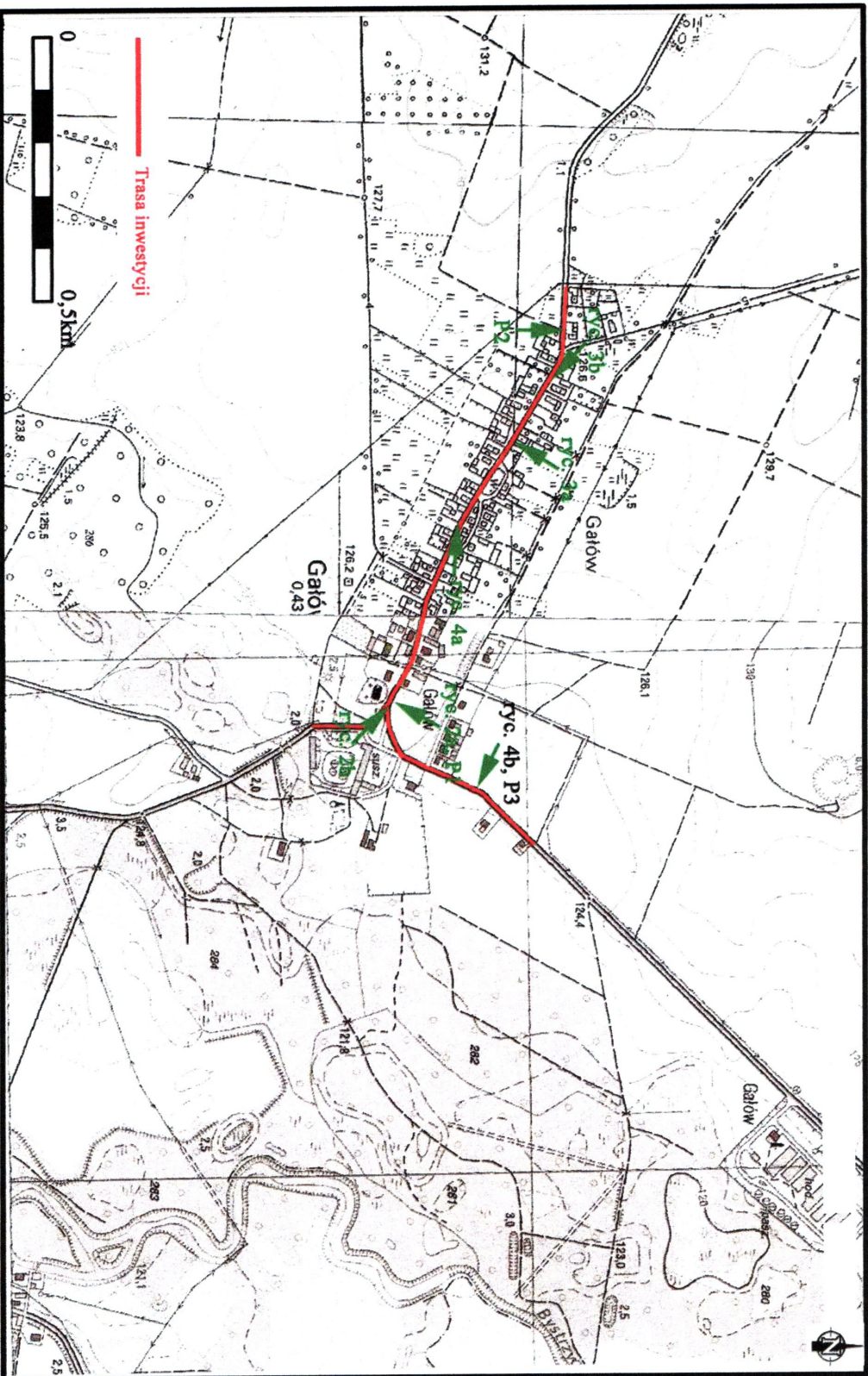
Ryc. 1. Budowa chodników i ścieżek rowerowych w m. Gałów. Lokalizacja inwestycji na mapie w skali 1:10 000.

Ryc. 2. Budowa chodników i ścieżek rowerowych w m. Gałów: a-profil południowy korytowania pod ścieżkę rowerową na wysokości kościoła; b-profil północny korytowania pod ścieżkę rowerową na wysokości kościoła.


Ryc. 3. Budowa chodników i ścieżek rowerowych w m. Gałów: a, b-korytowanie pod chodniki i ścieżkę rowerową-ul. Słoneczna.

Ryc. 4. Budowa chodników i ścieżek rowerowych w m. Gałów: a-profil północny w rejonie ul. Słonecznej (korytowanie pod krawężniki); b-profil południowy w rejonie ul. Wrocławskiej (korytowanie pod krawężniki).

Ryc. 5. Budowa chodników i ścieżek rowerowych w m. Gałów: Wybrane profile wykopów ziemnych. Opis jednostek stratygraficznych w tekście.



Ryc. 1. Budowa chodników i ścieżek rowerowych w m. Gałów. Lokalizacja inwestycji na mapie w skali 1:10 000.



a



b

Ryc. 2. Budowa chodników i ścieżek rowerowych w m. Gatów: a-profil południowy korytowania pod ścieżkę rowerową na wysokości kościoła; b-profil północny korytowania pod ścieżkę rowerową na wysokości kościoła.



a




b

Ryc. 3. Budowa chodników i ścieżek rowerowych w m. Gałów: a, b-korytowanie pod chodniki i ścieżkę rowerową-ul. Słoneczna.

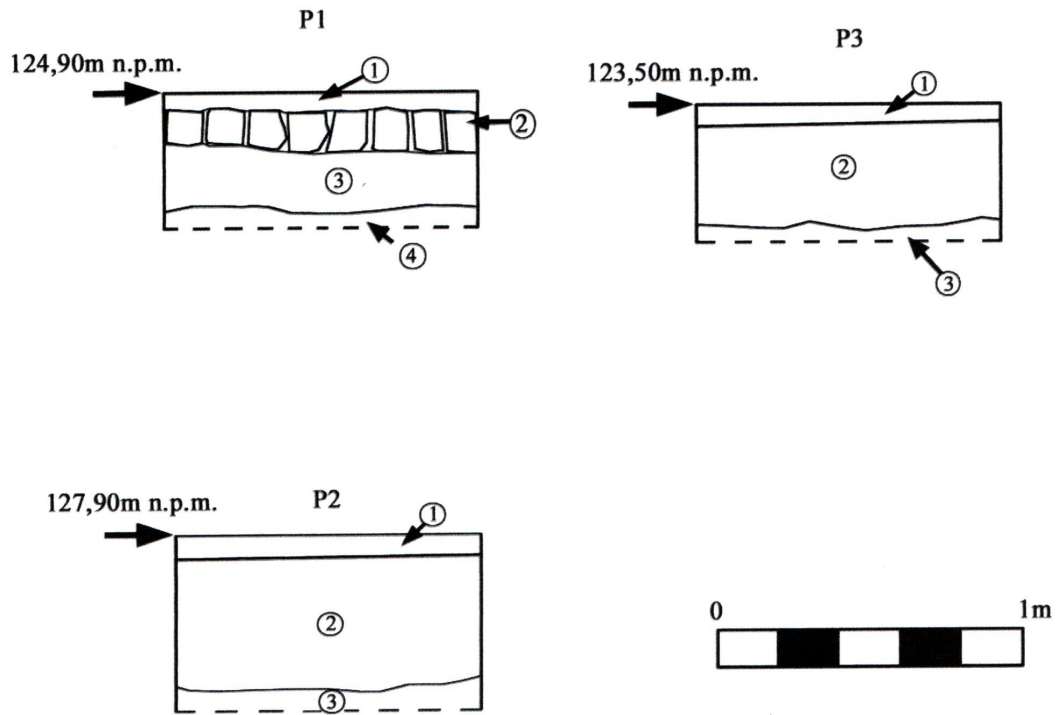


a



b

Ryc. 4. Budowa chodników i ścieżek rowerowych w m. Gałów: a-profil północny w rejonie ul. Słonecznej (korytowanie pod krawężniki); b-profil południowy w rejonie ul. Wrocławskiej (korytowanie pod krawężniki).



Ryc. 5. Budowa chodników i ścieżek rowerowych w m. Gałów: Wybrane profile wykopów ziemnych. Opis jednostek stratygraficznych w tekście.