



Muzeum Regionalne
w Środzie Śląskiej



Średzkie Zeszyty Naukowe

TOM 13 / 2018

Grzegorz Borowski


**SPRAWOZDANIE Z NADZORU ARCHEOLOGICZNEGO
PRZEPROWADZONEGO W ZWIĄZKU Z BUDOWĄ
KABLOWYCH LINII OŚWIETLENIOWYCH W ŚRODZIE
ŚLĄSKIEJ PRZY UL. WĄSKIEJ**

(dec. nr 2524/2016 z dnia 16.11.2016 r.)

Sprawozdanie ma charakter ostateczny

Środa Śląska 2018

© Muzeum Regionalne w Środzie Śląskiej



Wstęp

W dniu 5 grudnia 2016 r. przeprowadzono nadzór archeologiczny związany z budową kablowych linii oświetleniowych na dz. nr 129 przy ul. Wąskiej w Środzie Śląskiej (ryc. 1). Nadzór zrealizowano w oparciu decyzję Dolnośląskiego Wojewódzkiego Konserwatora Zabytków we Wrocławiu nr 2524/2016 z dnia 16.11.2016 r. oraz na zlecenie Gminy Środa Śląska. Prace archeologiczne wykonało Muzeum Regionalne w Środzie Śląskiej pod kierownictwem dr. Grzegorza Borowskiego. Konieczność prowadzenia prac archeologicznych wynikała z lokalizacji inwestycji w obrębie miasta o metryce średniowiecznej i nowożytniej, wpisanego do rejestru zabytków pod numerem A/3787/501 z dnia 24.08.1958 r. (stanowisko archeologiczne nr 6/14/78-24 AZP).

Wyniki nadzoru archeologicznego

Nadzorem archeologicznym objęty został odcinek o długości 160 m, szerokości 0,5 m i głębokości około 1,0 m. Jako że większość prac wykonywana była metodą przecisku (fot. 1-2), możliwe było tylko zarejestrowanie dwóch profili w niewielkich wykopach ziemnych:

Profil nr 1: j.s. 4 – żółty piach; j.s. 3 – drobne otoczaki; j.s. 2 – żółto-szary piach; j.s. 1 – bruk z otoczków (ryc. 2-3; fot. 3);

Profil nr 2: j.s. 3 – glina przemieszana z piaskiem; j.s. 2 – żółty piach; j.s. 1 – bruk z otoczków (ryc. 2, 4; fot. 4).

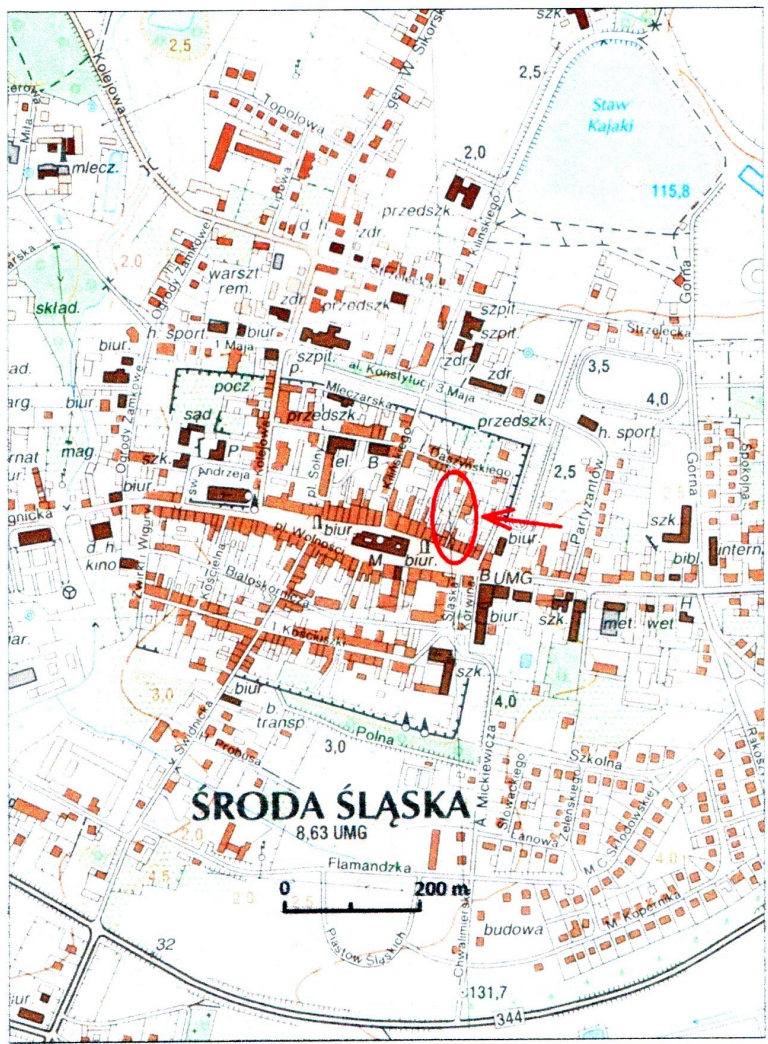
Zakończenie

Ulica Wąska w Środzie Śląskiej to dawny średniowieczny łącznik pomiędzy rynkiem i obecną ul. Daszyńskiego. W trakcie prowadzonego nadzoru zwracano uwagę na ewentualne relikty tego łącznika (np. nawierzchnia). Nie stwierdzono jednak reliktyw archeologicznych, co jest z pewnością wynikiem małego zakresu prac ziemnych. Jedynie j.s. 3 uchwycona na profilu nr 1 może być uznana za pozostałość nawierzchni, ale z okresu XX wieku.

Dziennik prac archeologicznych

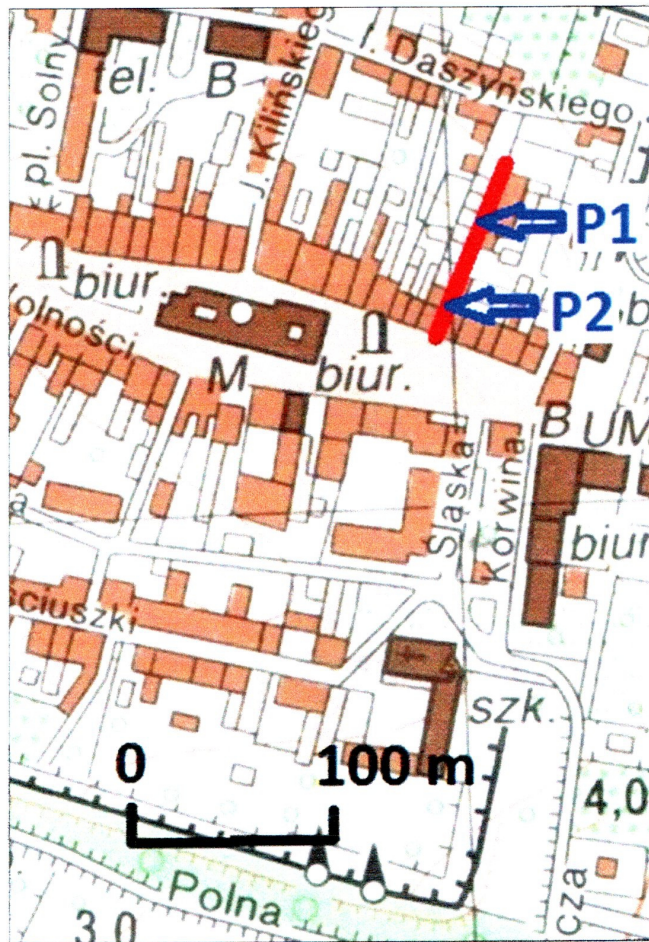
5 grudnia 2016 r.

Nadzorowanie prac ziemnych w obrębie inwestycji. Wykonanie dokumentacji polowej. Zakończenie nadzoru.



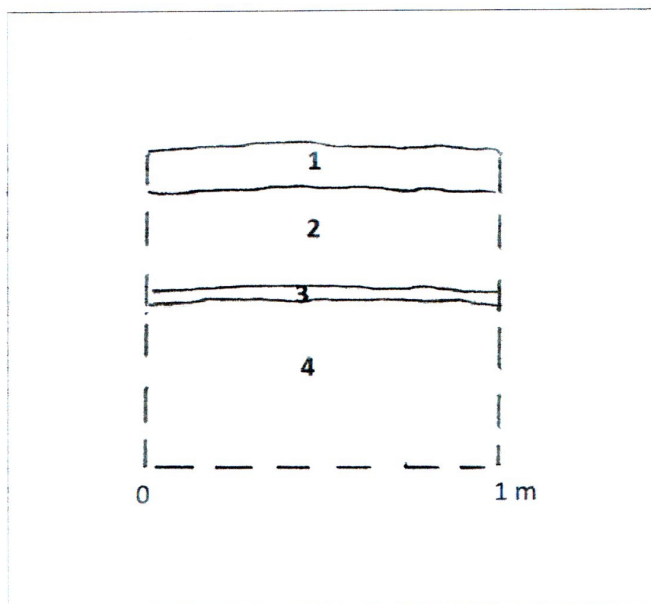
IVC 2

Orientacyjna lokalizacja terenu inwestycji



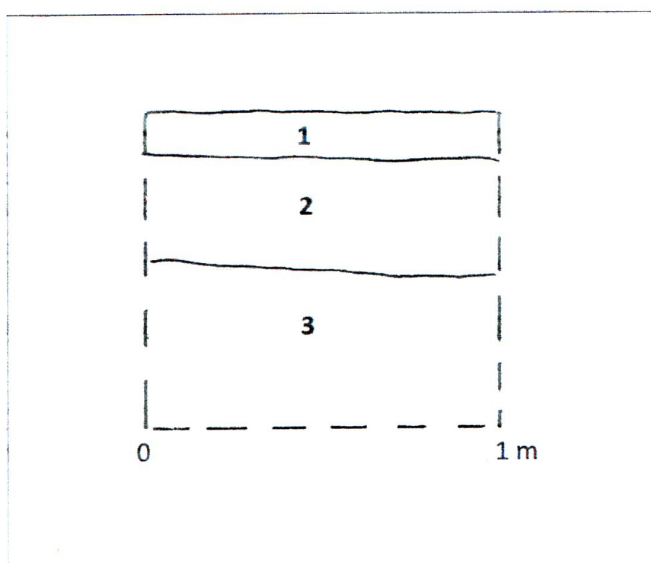
rys. 2

Przebieg inwestycji wraz z lokalizacją rejestrowanych profili



rvc. 3

Układ nawarstwień zarejestrowanych na profilu 1 (objaśnienia w tekście)



rvc. 4

Układ nawarstwień zarejestrowanych na profilu 2 (objaśnienia w tekście)



fot. 1

Nadzór nad pracami inwestycyjnymi



fot. 2

Nadzór nad pracami inwestycyjnymi



fot. 3 Profil nr 1



fot. 4 Profil nr 2