



Muzeum Regionalne
w Środzie Śląskiej



Średzkie Zeszyty Naukowe

TOM 12 / 2018

Grzegorz Borowski


**SPRAWOZDANIE Z NADZORU ARCHEOLOGICZNEGO
PRZEPROWADZONEGO W ZWIĄZKU Z BUDOWĄ
KABLOWYCH LINII OŚWIETLENIOWYCH W ŚRODZIE
ŚLĄSKIEJ PRZY UL. ŻWIRKI I WIGURY**

(dec. nr 2525/2016 z dnia 16.11.2016 r.)

Sprawozdanie ma charakter ostateczny

Środa Śląska 2018

© Muzeum Regionalne w Środzie Śląskiej



Wstęp

W dniach 1 i 2 grudnia 2016 r. przeprowadzono nadzór archeologiczny związany z budową kablowych linii oświetleniowych na dz. nr 92 i 114 przy ul. Żwirki i Wigury w Środzie Śląskiej (ryc. 1). Nadzór zrealizowano w oparciu decyzję Dolnośląskiego Wojewódzkiego Konserwatora Zabytków we Wrocławiu nr 2525/2016 z dnia 16.11.2016 r. oraz na zlecenie Gminy Środa Śląska. Prace archeologiczne wykonało Muzeum Regionalne w Środzie Śląskiej pod kierownictwem dr. Grzegorza Borowskiego. Konieczność prowadzenia prac archeologicznych wynikała z lokalizacji inwestycji w obrębie pozostałości systemu obronnego średniowiecznej i nowożytnej Srody Śląskiej (fosa).

Wyniki nadzoru archeologicznego

Nadzorem archeologicznym objęty został wykop o długości 120 m, szerokości 0,5 m i głębokości około 1,0 m. Na całej długości wykopu układ nawarstwień był niemal jednolity.

Profil nr 1: j.s. 2 – żółta glina; j.s. 1 – czarna ziemia przemieszana z piaskiem i drobnym gruzem kamienno-ceglanym (ryc. 2-3; fot. 1-2).

Profil nr 2: j.s. 2 – żółta glina; j.s. 1 – czarna ziemia (ryc. 2, 4; fot. 3-4).

Profil nr 3: j.s. 2 – żółta glina; j.s. 1 – czarna ziemia z korzeniami (ryc. 2, 5; fot. 5-6).

Zakończenie

W trakcie przeprowadzonych prac archeologicznych nie stwierdzono obecności reliktyw archeologicznych. Ujawnione warstwy miały charakter niwelacyjny – powstały w wyniku procesu zasypywania dawnej fosy.

Dziennik prac archeologicznych

1 grudnia 2016 r.

Nadzorowanie prac ziemnych w północnej części inwestycji. Wykonanie dokumentacji polowej.

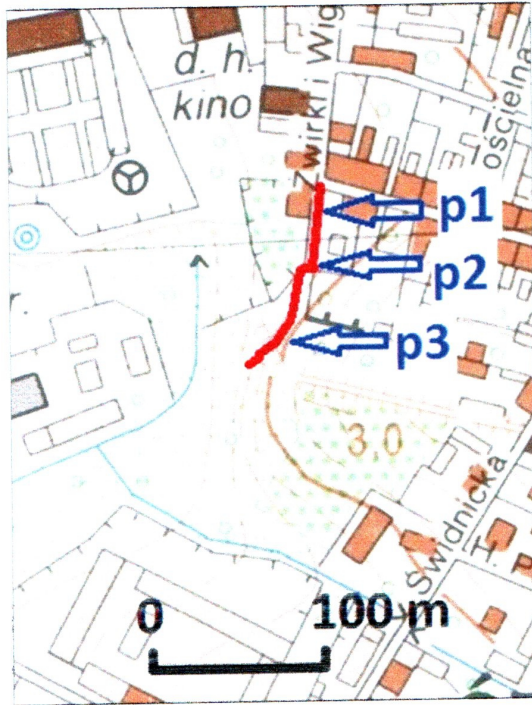
2 grudnia 2016 r.

Nadzorowanie prac ziemnych w północnej części inwestycji. Wykonanie dokumentacji polowej.



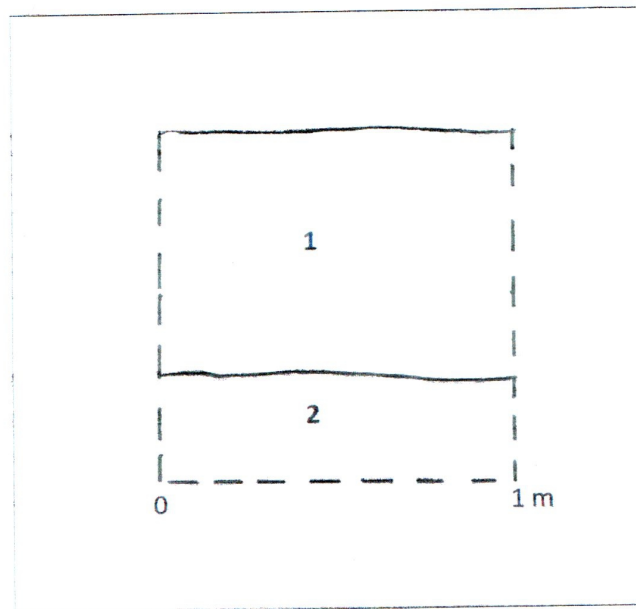
ryc. 1

Orientacyjna lokalizacja terenu inwestycji



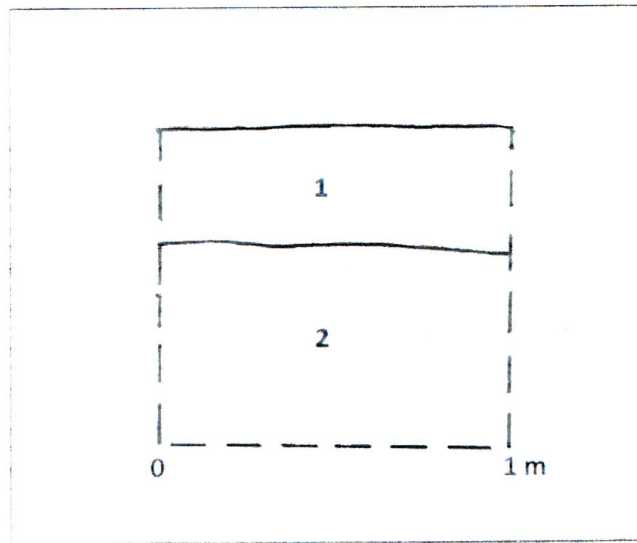
rvc. 2

Przebieg inwestycji wraz z lokalizacją rejestrowanych profili



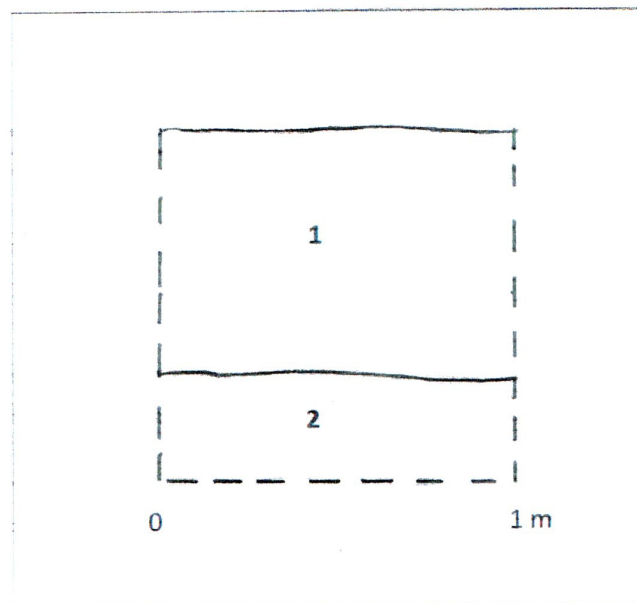
rvc. 3

Układ nawarstwień zarejestrowanych na profilu 1 (objaśnienia w tekście)



rvc. 4

Układ nawarstwień zarejestrowanych na profilu 2 (objaśnienia w tekście)



rvc. 5

Układ nawarstwień zarejestrowanych na profilu 3
(objaśnienia w tekście)



fot. 1 Wykop w północnej części inwestycji



fot. 2 Profil nr 1 zarejestrowany w północnej części inwestycji



fot. 3 Wykop w środkowej części inwestycji



fot. 4 Profil nr 2 zarejestrowany w środkowej części inwestycji



fot. 5 Wykop w południowej części inwestycji



fot. 6 Profil nr 3 zarejestrowany w południowej części inwestycji