



Muzeum Regionalne  
w Środzie Śląskiej



# Średzkie Zeszyty Naukowe

TOM 12/ 2010

Grzegorz Borowski, Piotr Stojanowicz, Ilona Wodejko

**SPRAWOZDANIE Z NADZORU ARCHEOLOGICZNEGO  
PRZEPROWADZONEGO W ZWIĄZKU Z BUDOWĄ  
KANALIZACJI SANITARNEJ W PIOTROWICACH,  
GM. KOSTOMŁOTY**

(dec. nr ~~589~~<sup>485</sup>/2006 z dnia 25.05.2006 r.; 867/2007 z dnia 24.07.2007 r.;  
206/2009 z dnia 13.02.2009 r.)

**sprawozdanie ma charakter ostateczny**

Środa Śląska 2010

© Muzeum Regionalne w Środzie Śląskiej



## **Wstęp**

Nadzór archeologiczny, towarzyszący pracom związanym z budową kanalizacji sanitarnej w miejscowości Piotrowie, gm. Kostomłoty (ryc. 1, 2) przeprowadzony został w miesiącach wrzesień-październik 2009 r. Został on sfinansowany przez inwestora: Urząd Gminy w Kostomłotach.

Prace archeologiczne wykonało Muzeum Regionalne w Środzie Śląskiej na podstawie decyzji nr 495/2006 z dnia 25.05.2006 r. (zmiana: dec. nr 867/2007 z dnia 24.07.2007 r.; dec. nr 206/2009 z dnia 13.02.2009 r.) wydanej przez Dolnośląskiego Wojewódzkiego Konserwatora Zabytków we Wrocławiu. Z ramienia muzeum nadzorem kierowała mgr Ilona Wodejko, a wziął w nich udział także mgr Piotr Stojanowicz

## **Okolica inwestycji w świetle danych archiwalnych**

Obszar inwestycji usytuowany jest w północnej części wsi Piotrowice, w bliskim sąsiedztwie zespołu folwarcznego z XVII-XX w., wpisanego do rejestru zabytków pod nr 688/1-3/W decyzją z 26.07.1993 r. oraz na obszarze, w obrębie którego wyznaczono strefę ochrony konserwatorskiej „OW”. Poza tym zlokalizowany jest on na terenie zachowanych pozostałości pradziejowego i historycznego osadnictwa, w sąsiedztwie znanych odkryć zabytków archeologicznych. W obrębie administracyjnym wsi Piotrowice usytuowanych jest 17 stanowisk archeologicznych reprezentujących osadnictwo pradziejowe, średniowieczne i nowożytne.

## **Przebieg prac archeologicznych**

Stały nadzór archeologiczny rozpoczęto wraz z pracami inżynieryjnymi od działki nr 593/48, czyli w zachodniej części (ryc. 3, fot. 1). Od tego miejsca wykop związany z budową sieci kanalizacji sanitarnej poprowadzono w kierunku południowo-wschodnim, równoległe do jezdni asfaltowej. Wykop usytuowany był w poboczu drogi oraz częściowo na terenie prywatnych posesji. Jego szerokość oscylowała wokół 1-1,2 m. Głębokość wynosiła 1,8-2 m.

Po przekroczeniu 150 m wykop doprowadzono do zbiegu działki 593/56 oraz 594/64 stanowiącej drogę dojazdową do posesji prywatnych. Od tego miejsca wykop poprowadzono w kierunku północno-wschodnim, równoległe do wspomnianej wyżej drogi lokalnej (ryc. 3, fot. 3). Po zrealizowaniu dalszych 250 m wykop doprowadzono do działki 593/11, gdzie zakończono prace na tym odcinku. Podobnie jak to miało miejsce na wcześniej omawianym odcinku szerokość wykopu oscylowała wokół 1-1,2 m. Głębokość wynosiła 1,8-2 m.

Dalsze prace kontynuowano zakładając wykop u zbiegu dz. nr 594/64 stanowiącej drogę dojazdową do posesji prywatnych i poprowadzono go w kierunku południowo-wschodnim, równoległe do jezdni asfaltowej (ryc. 3, fot. 2). Po przekroczeniu 100 m zakończono prace na wysokości działki 113/6.

Podczas prac archeologicznych towarzyszących budowie kanalizacji sanitarnej w miejscowości Piotrowie, gm. Kostomłoty nie natrafiono na nawarstwienia stratygraficzne o charakterze kulturowym. Układ nawarstwień na całej długości wykopu był jednolity i przedstawiał się następująco:

j.s. 1 – szaro-brązowy humus;

j.s. 2 – żółto-rdzawy piasek (ryc. 3, 4; fot. 4).

### **Zakończenie**

Przeprowadzony nadzór archeologiczny nie wykazał obecności substancji zabytkowej w wykopach inwestycyjnych. Rejon prac powinien być jednak w dalszym ciągu pod nadzorem konserwatorskim ze względu na lokalizację w jego sąsiedztwie licznych stanowisk archeologicznych.

### **Dziennik prac archeologicznych**

01.09.2009 r.

Rozpoczęcie nadzoru archeologicznego związanego z pracami inwestycyjnymi. Początek w obrębie dz. nr 593/48. Wykop prowadzony w kierunku południowo-wschodnim.

02.09.2009 r.

Kontynuacja prac z dnia poprzedniego.

03.09.2009 r.

Prace wzdłuż dz. nr 593/56.

07.09.2009 r.

Rozpoczęcie prac na odcinku równoległym do już wykonanego.

08.09.2009 r.

Kontynuacja prac z dnia poprzedniego.

09.09.2009 r.

Kontynuacja prac wzdłuż dz. nr 593/56 w kierunku północno-wschodnim.

10.09.2009 r.

Kontynuacja prac z dnia poprzedniego, wzdłuż dz. nr 593/57-59.

11.09.2009 r.

Kontynuacja prac z dnia poprzedniego, wzdłuż dz. nr 593/60-52.

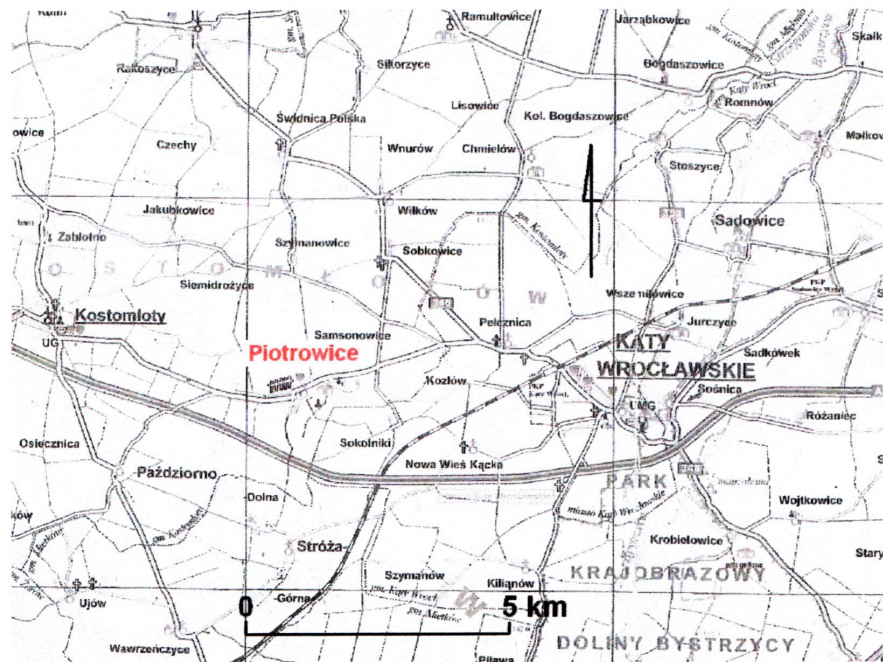
13.10.2009 r.

Prace na odcinku wzdłuż dz. nr 593/68-69.

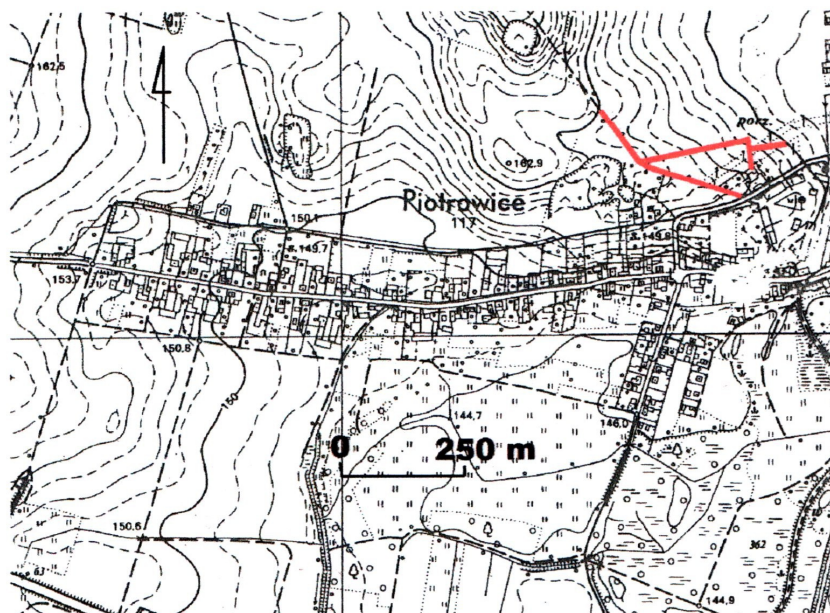
13.10.2009 r.

Prace na odcinku wzdłuż dz. nr 593/69-70. Zakończenie nadzoru archeologicznego związanego z inwestycją.

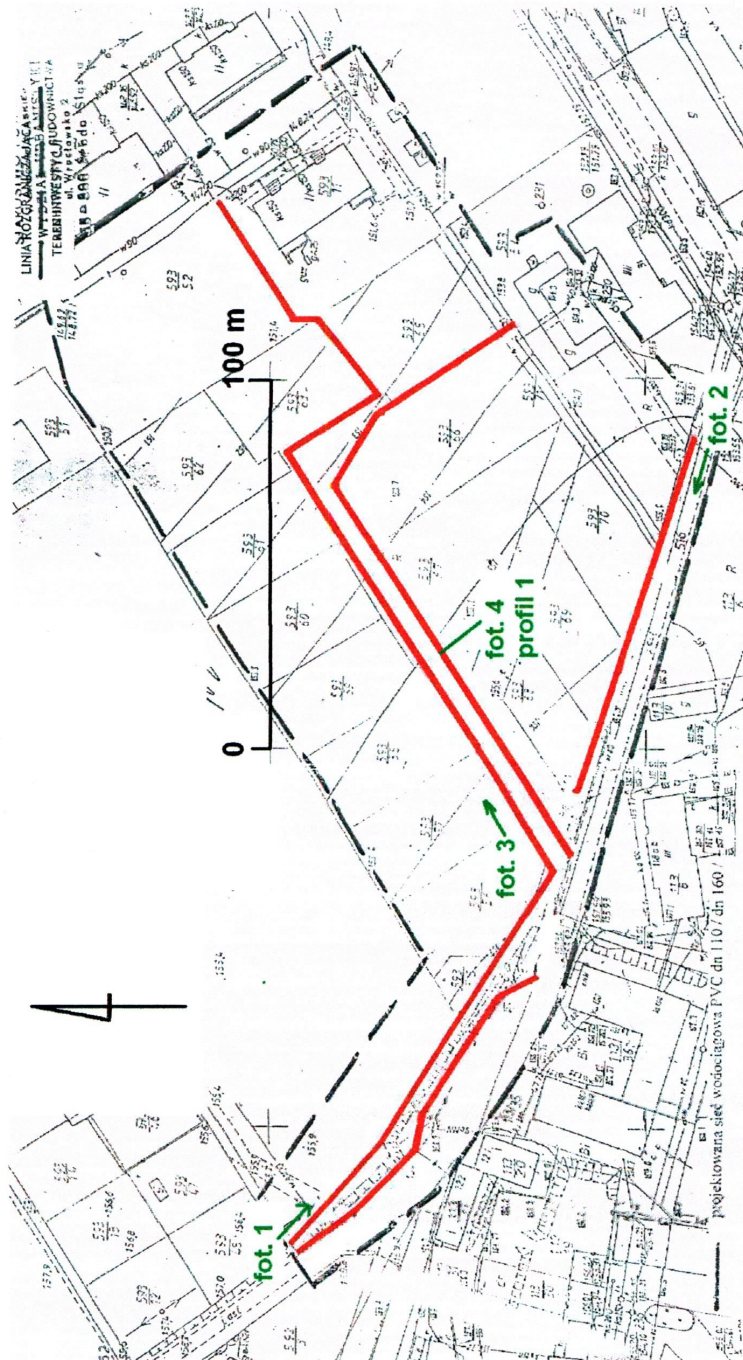




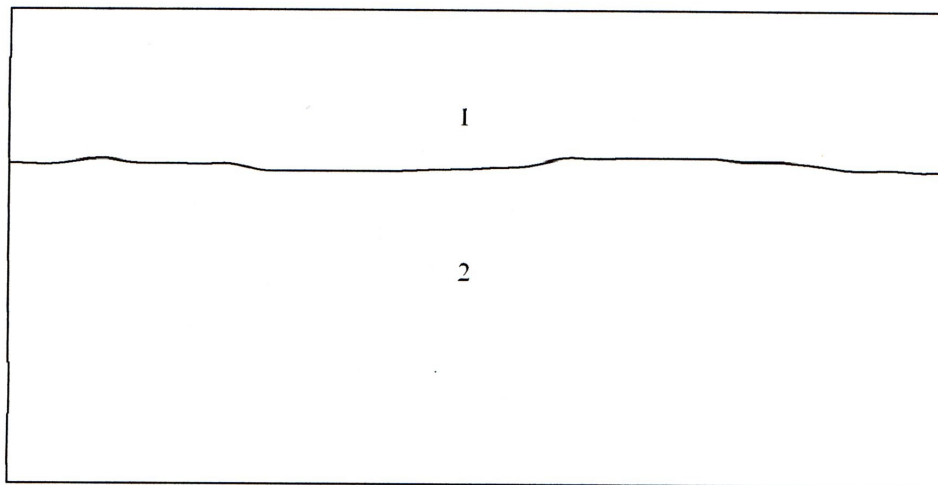
ryc. 1  
Piotrowice, gm. Kostomłoty – orientacyjna lokalizacja miejscowości



ryc. 2  
Piotrowice, gm. Kostomłoty – lokalizacja terenu inwestycji (kolor czerwony)



ryc. 3  
 Piotrowie, gm. Kostomłoty – przebieg wykopów inwestycyjnych wraz z lokalizacją  
 wykonanej dokumentacji fotograficznej i rysunkowej



Ryc 4  
Piotrowice, gm. Kostomłoty – układ nawarstwień zarejestrowanych w profilu 1.  
Objaśnienia w tekście





fot. 1 Prace w zachodniej części inwestycji. Widok od NW




fot. 2 Prace w południowej części inwestycji. Widok od E





fot. 3 Prace w środkowej części inwestycji. Widok od SW



fot. 4 Układ nawarstwień zarejestrowany w środkowej części inwestycji