



Muzeum Regionalne
w Środzie Śląskiej



Średzkie Zeszyty Naukowe

TOM 3 / 2017

Grzegorz Borowski

**SPRAWOZDANIE Z NADZORU ARCHEOLOGICZNEGO
PRZEPROWADZONEGO W ZWIĄZKU Z INSTALACJĄ
PIŁKOCHWYTÓW W MIEJSCOWOŚCI DAMIANOWO,
GM. UDANIN, DZ. NR 411/7**

(dec. nr 1872/2015 z dnia 01.10.2015 r.)

Sprawozdanie ma charakter ostateczny

Środa Śląska 2017
© Muzeum Regionalne w Środzie Śląskiej



Sprawozdanie z nadzoru archeologicznego przeprowadzonego w związku z budową piłkochwyków przy boisku na terenie parku w Damianowie, gm. Udanin, dz. nr 411/7

Wstęp

W dniu 8 listopada 2016 r. przeprowadzono nadzór archeologiczny związany z budową piłkochwyków przy boisku na terenie parku w Damianowie, gm. Udanin, dz. nr 411/7 (ryc. 1, 2). Nadzór zrealizowano w oparciu o decyzję Dolnośląskiego Wojewódzkiego Konserwatora Zabytków nr 1872/2015 z dnia 1.10.2015 r. oraz na podstawie umowy z inwestorem – Gminą Udanin. Nadzór z ramienia Muzeum Regionalnego w Środzie Śląskiej pełnił dr Grzegorz Borowski. Konieczność prowadzenia nadzoru wynikała z lokalizacji inwestycji na terenie zabytkowego parku wpisanego do rejestru zabytków pod numerem A/1270/194 decyzją z dnia 31.05.1950 r. oraz w sąsiedztwie średniowiecznej siedziby obronnej (grodzisko), a także na terenie wsi o metryce średniowiecznej.

Przebieg i wyniki nadzoru archeologicznego

Nadzorem objęto wykopy pod 10 słupów nośnych piłkochwyków (ryc. 2). Każdy z wykopów miał wymiary około 20 × 20 × 70-80 cm. W trakcie prowadzonego nadzoru nie stwierdzono obecności substancji archeologicznej. W wykopach pod słupy piłkochwyków rejestrowano warstwę szarej próchnicy (2) nad którą zalegała warstwa (1) ziemi parkowej (ryc. 3).

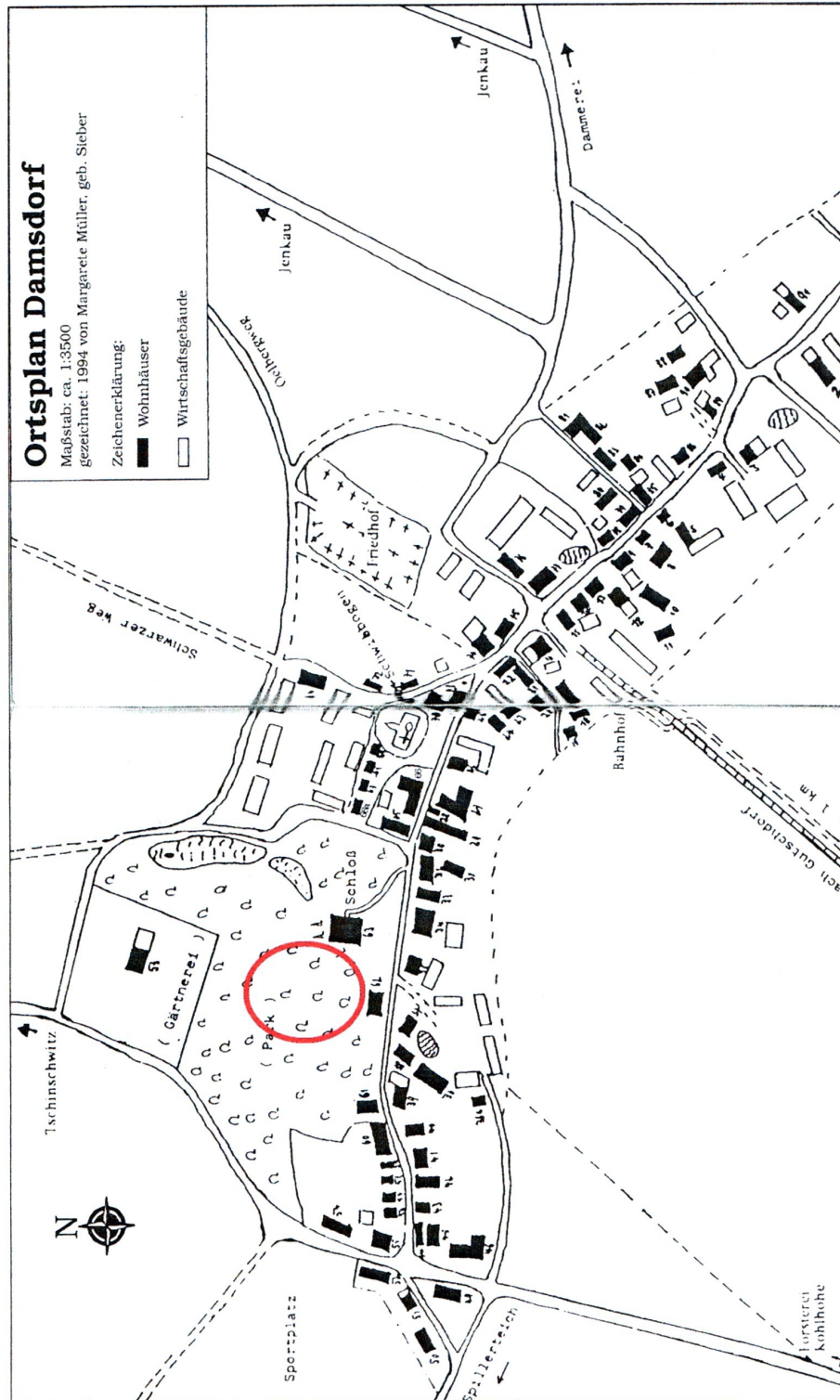
Zakończenie

W trakcie przeprowadzonego nadzoru nie stwierdzono jakichkolwiek reliktyw archeologicznych. Pomimo to konieczne jest objęcie nadzorem archeologicznym dalszych wykopów inwestycyjnych w tym rejonie ze względu na jego historyczny charakter.

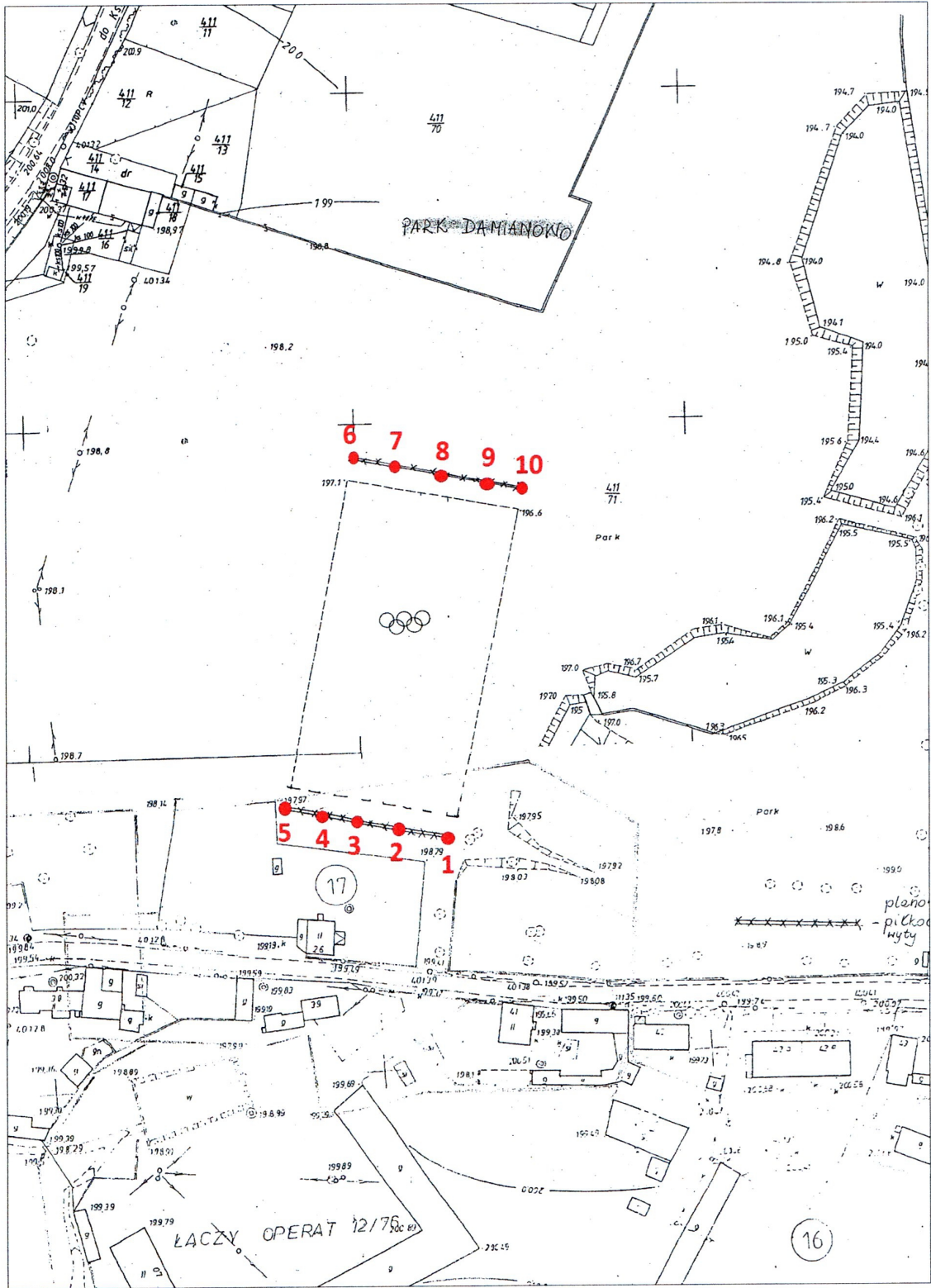
Dziennik prac archeologicznych

8.11.2016 r.

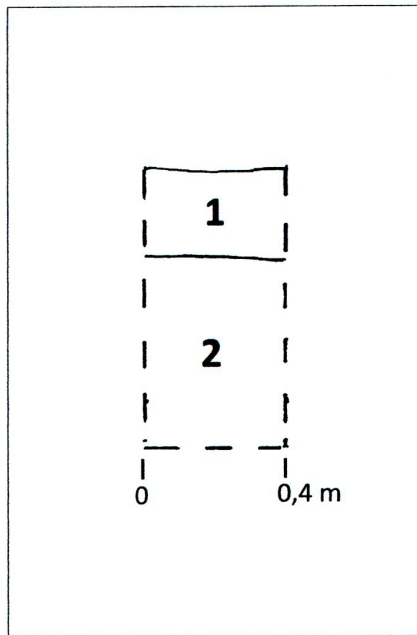
Przeprowadzono nadzór archeologiczny w trakcie wykopów pod 10 słupów nośnych piłkochwyków. Wykonano dokumentację archeologiczną. Nadzór zakończono.



ryc. 1 Orientacyjna lokalizacja obszaru inwestycji (kolor czerwony)



ryc. 2 Lokalizacja wykopów pod słupy piłkochwyków



ryc. 3 Schemat nawarstwień rejestrowanych w wykopach pod słupy (objaśnienia w tekście)



fot. 1 Wykop pod słup nr 1



fot. 2 Wykop pod słup nr 2



fot. 3 Wykop pod słup nr 3



fot. 4 Wykop pod słup nr 4



fot. 5 Wykop pod słup nr 5



fot. 6 Wykop pod słup nr 6



fot. 7 Wykop pod stupa nr 7



fot. 8 Wykop pod stupa nr 8



fot. 9 Wykop pod słup nr 9



fot. 10 Wykop pod słup nr 10